

**COMISIÓN DE DESCENTRALIZACIÓN, REGIONALIZACIÓN, GOBIERNOS LOCALES  
Y MODERNIZACIÓN DE LA GESTIÓN DEL ESTADO**  
**PERIODO ANUAL DE SESIONES 2016 - 2017**

**Señora Presidenta:**

Ha ingresado para dictamen de la Comisión de Descentralización, Regionalización, Gobiernos Locales y Modernización de la Gestión del Estado la siguiente iniciativa legislativa:

- El **Proyecto de Ley 1016/2016-PE**, presentado por el Poder Ejecutivo por el que se propone una Ley de Demarcación y Organización Territorial de la provincia de Loreto y sus distritos en el departamento de Loreto.

La Comisión de Descentralización, Regionalización, Gobiernos Locales y Modernización de la Gestión del Estado, en la decimocuarta sesión ordinaria, celebrada el miércoles 5 de abril de 2017, del período anual de sesiones 2016 – 2017, acordó por **UNANIMIDAD** de los presentes **APROBAR** en sus términos el dictamen recaído sobre el Proyecto de Ley **1016/2016-PE**, por el que propone la Ley de Demarcación y Organización Territorial de la provincia de Loreto y sus distritos en el departamento de Loreto; **con el voto favorable** de los congresistas presentes, Alejandra Aramayo Gaona, César Villanueva Arévalo, Estelita Bustos Espinoza, Mártires Lizana Santos, Eloy Narváez Soto, Dalmiro Palomino Ortiz, Miguel Román Valdivia, Wilbert Rozas Beltrán, Gilmer Trujillo Zegarra, Vicente Zeballos Salinas y Sonia Echevarría Huamán.

**I. SITUACIÓN PROCESAL**

El Proyecto de Ley **1016/2016-PE**, ingresó al Área de Trámite Documentario el 06 de marzo de 2017 y fue remitido a la Comisión de Descentralización, Regionalización, Gobiernos Locales y Modernización de la Gestión del Estado, como única comisión dictaminadora, mediante decreto de envío el 07 de marzo de 2017.

Conforme al artículo 72 del Reglamento del Congreso de la República, en la iniciativa legislativa se propone la aprobación de una ley ordinaria referida a la delimitación territorial conforme el artículo 102 de la Constitución Política del Perú y de acuerdo con el artículo 75 del Reglamento del Congreso de la República, cumple con los requisitos formales para su estudio y ulterior dictamen.

Con arreglo al artículo 76 del Reglamento del Congreso de la República, literal e); se solicitó a la Presidencia del Consejo de Ministros los respectivos informes y antecedentes técnicos que señalen las normas en la materia, los cuales fueron informados por el ente rector y alcanzados formalmente.

**II. CONTENIDO DE LA PROPUESTA**

El **Proyecto de Ley 1016/2016-PE**, es una iniciativa del Poder Ejecutivo que tiene como objeto delimitar y redelimitar la provincia de Loreto y los distritos de Nauta,



Parinari, Tigre, Trompeteros y Urrarinas, que la conforman, ubicados en el departamento de Loreto.

### III. MARCO NORMATIVO

Teniendo en consideración los argumentos de la iniciativa legal bajo estudio, la Comisión considera que las normas que se aplican son las siguientes:

- Constitución Política del Perú.
- Ley 27795, Ley de Demarcación y Organización Territorial (LDOT).
- Decreto Supremo 019-2003-PCM, Ley N° 27795, Reglamento de la Ley de Demarcación y Organización Territorial.

### IV. ANALISIS

#### a. Competencias

El esquema de competencias se desprende de la norma constitucional acerca de la atribución del Congreso para "aprobar la demarcación territorial que proponga el Poder Ejecutivo" (Constitución 102.7).

Como señala el Tribunal Constitucional <sup>1</sup>, proponer es propio del Poder Ejecutivo, pues sólo él puede tener iniciativa en este asunto para luego remitirla directamente al Congreso. Aprobar corresponde al Congreso de la República. En ambos casos se trata de atribuciones exclusivas y excluyentes.

En cuanto a los procedimientos concernidos, la aprobación se realiza mediante ley y sigue las regulaciones de la Constitución y el Reglamento del Congreso;

*"En la medida que la aprobación de la propuesta del Ejecutivo se realiza mediante Ley formal, el procedimiento que debe seguir y observar el Poder Legislativo no es otro que el que regula el procedimiento legislativo previsto en la Constitución y en el Reglamento Parlamentario...."*<sup>2</sup>

En cambio la formulación y elaboración de la propuesta se sujeta a ley específica:

*"...a diferencia de lo que sucede con el Poder Ejecutivo, para cuyo caso la Constitución no ha contemplado regla alguna que regule la formulación y elaboración de la propuesta de delimitación territorial. Ello no quiere decir, sin embargo, que estas reglas no existan, pues con tal propósito se ha expedido la Ley de Demarcación y Organización Territorial, N.º 27795,..."*<sup>3</sup>

La Ley 27795 Ley de Demarcación y Organización Territorial <sup>4</sup> tiene como objeto establecer las definiciones básicas, los criterios técnicos y los procedimientos para el tratamiento de la demarcación territorial, así como lograr el saneamiento de límites y la organización racional del territorio de la República<sup>5</sup>.

<sup>1</sup> Véase: STC 001-2001-CC, F6; STC 0013-2005-PI, F 16-18; STC 005-2007-PC, F13; STC 0008-2006-AI, F 13

<sup>2</sup> STC 0013-2005-PI, F 16 y 17.

<sup>3</sup> STC 0013-2005-PI, F 16 y 17.

<sup>4</sup> Junto con ella se debe considerar también las normas modificatorias, en especial la Ley 30187 y complementarias, sobre todo la Ley 29533, Ley que implementa mecanismos para la delimitación territorial.

<sup>5</sup> STC 0013-2005-PI, F 17 y Ley 27795, LDOT 1.



Así mismo establece los organismos competentes en la materia y las funciones que les han sido otorgadas de manera compartida: por un lado, la Presidencia del Consejo de Ministros, a través de su Secretaría de Demarcación Territorial<sup>6</sup> y por otro, los Gobiernos Regionales, a través de sus Áreas Técnicas de Demarcación Territorial.<sup>7</sup>

#### **b. La formación de la iniciativa**

La demarcación territorial es el "...proceso técnico geográfico mediante el cual se organiza el territorio a partir de la definición y delimitación de las circunscripciones político administrativas a nivel nacional. Es aprobada por el Congreso a propuesta del Poder Ejecutivo."(LDOT 2.1)

La primera disposición complementaria de la Ley 27795, Ley de Demarcación y Organización Territorial, declara de preferente interés nacional el proceso de demarcación y organización territorial autorizando al Poder Ejecutivo y a los Gobiernos Regionales a priorizar las acciones correspondientes sobre los distritos y provincias que lo requieran. El Plan Nacional de Demarcación Territorial "precisa políticas, prioridades y metas, así como los recursos necesarios para el saneamiento de los límites territoriales de las circunscripciones existentes"

#### **Acciones de delimitación y redelimitación**

Entre las acciones de regularización en materia de demarcación territorial se encuentran las delimitaciones y redelimitaciones territoriales orientadas al saneamiento de límites entre circunscripciones. Estos límites "determinan el ámbito de jurisdicción de los diferentes niveles de gobierno... tienen naturaleza distinta a los límites comunales, nativos u otros que reconocen y otorgan derechos de propiedad" (LDOT 2.4).

Como las demás acciones técnicas de demarcación territorial, las de delimitación y redelimitación deben seguir el objetivo de "definir circunscripciones territoriales de nivel distrital, provincial y departamental que garanticen el ejercicio del gobierno y la administración..." (LDOT 3.1).

En términos de criterios técnicos a tener en cuenta para la demarcación territorial están:

- "... los estudios de Diagnóstico y Zonificación" elaborados por los Gobiernos Regionales constituyen el marco orientador de evaluación y viabilidad técnica de las iniciativas sobre demarcación territorial" (LDOT 4.4) y son el criterio para evaluar petitorios e iniciativas demarcatorias así como para abrir y tramitar los expedientes respectivos (cfr. LDOT 4,7)

<sup>6</sup> Según el nuevo ROF de PCM (DS 022-2017-PCM), tiene ahora ese nombre la Dirección Nacional Técnica de Demarcación Territorial (DNTDT). Siendo el ente rector del Sistema Nacional de Demarcación Territorial, en relación a todas las acciones técnicas de demarcación territorial (creaciones, fusiones, delimitaciones, y redelimitaciones territoriales, traslados de capital, anexiones de circunscripciones, centros poblados); y acciones de normalización (categorización de centros poblados y cambios de nombre) LDOT 2.5

<sup>7</sup> STC 0013-2005-PI, F 18; LDOT 5 y LOGR 53 f.



Esos estudios de "Diagnóstico y Zonificación" (EDZ) constituyen parte de los documentos técnicos

- "El ámbito geográfico de nivel provincial es la unidad mínima de referencia para el análisis y tratamiento de las acciones de demarcación territorial y el saneamiento de límites de los distritos y provincias a nivel nacional. La creación de distritos solo es posible en el marco de la demarcación territorial provincial" (LDOT 4.5)

El reglamento de la LDOT, DS 019-2003-PCM, dispone que procede la delimitación y/o redelimitación por carencia, imprecisión o indeterminación de límites territoriales y señala los requisitos necesarios respecto de los límites territoriales y la cartografía.<sup>8</sup>

Finalmente en términos de competencias para la formación de la iniciativa:

- "Los gobiernos regionales organizan, evalúan y formulan los expedientes técnicos correspondientes a las acciones de demarcación territorial en su ámbito de responsabilidad, en el marco de políticas nacionales, así como de la normativa vigente. A través de sus áreas técnicas en demarcación territorial, realizan estudios de diagnóstico y zonificación, promueven de oficio acciones demarcatorias, registran y evalúan los petitorios de la población organizada, verifica el cumplimiento de requisitos, solicitan información complementaria, evalúan y validan los pronunciamientos de las municipalidades provinciales sobre la materia, entre otras funciones fijadas con arreglo a la presente Ley y su reglamento. Los expedientes técnicos con informe favorable son elevados a la Presidencia del Consejo de Ministros". (LDOT 5.2). Como lo señala también la Ley Orgánica de Gobiernos Regionales.<sup>9</sup>
- A la Presidencia del Consejo de Ministros a través del órgano rector del sistema le compete "normar, coordinar, asesorar, supervisar y evaluar el tratamiento de todas las acciones de demarcación territorial, a efectos de que se sustenten en criterios técnicos y geográficos. Tramita ante el Consejo de Ministros, los proyectos de ley de las propuestas que son conformes". (LDOT 5.1).

#### Acciones de normalización

Son parte de las acciones técnicas de demarcación territorial y están definidas como las acciones de categorización y recategorización de centros poblados; y están a cargo de los gobiernos regionales (LDOT 8 y 2.5).

Los requisitos y características para acceder a esas categorías son señalados en el artículo 9 del Reglamento de la LDOT y tienen que ver con el volumen poblacional, la configuración, los servicios que contienen y los instrumentos de gestión que poseen.

<sup>8</sup> Cfr. artículo 11 del capítulo II del DS 019-2003-PCM, Reglamento de la Ley 27795, Ley de Demarcación y Organización Territorial.

<sup>9</sup> La Ley 27867, Ley Orgánica de Gobiernos Regionales, señala que son funciones de los gobiernos regionales, "Planificar y desarrollar acciones de ordenamiento y delimitación en el ámbito del territorio regional y organizar evaluar y tramitar los expedientes técnicos de demarcación territorial, en armonía con las políticas y normas en la materia" (LOGR 53, f)



### c. El procedimiento seguido para la iniciativa legislativa

El Informe 38-2016-PCM/DNTDT referido a la Evaluación del Expediente Único de Saneamiento y Organización Territorial (SOT) de la provincia de Loreto del departamento de Loreto, y la Exposición de Motivos del proyecto de ley, resumen el procedimiento y la propuesta, cuyos principales contenidos es posible reseñar:

- Mediante Resolución Jefatural 005-2007-PCM/DNTDT (28/09/2007), el ente rector aprobó el Estudio de Diagnóstico y Zonificación de la provincia de Loreto en el departamento de Loreto.
- Mediante Of. 1041-2015-GRL-P, el Gobierno Regional de Loreto remite al ente rector el expediente único de saneamiento y organización territorial de la provincia de Loreto para su correspondiente evaluación.
- El expediente único LOR/SOT-Prov.Loreto/1502/15, referido a delimitación y redelimitación de la provincia de Loreto da cuenta de los siguientes componentes:
  - El informe técnico del Gobierno Regional de Loreto que da procedencia al Expediente Único de Saneamiento y Organización Territorial: Informe 003-2015-GRL-GRPPAT/SGRPAT/OAT.
  - Acta de Acuerdo de Límites suscrito por todos los distritos que conforman la provincia.
  - Acta de Acuerdo de Límites suscrito por los Alcaldes de las Municipalidades Provinciales de Loreto y Requena.
  - Los límites con la provincia de Datem del Marañón se toman de la Ley 28593, Ley de creación y organización territorial de la provincia de Datem del Marañón en el departamento de Loreto
  - Los límites con la provincia de Alto Amazonas se recoge de la Ley 29962, Ley de demarcación y organización territorial de la provincia de Alto Amazonas en el departamento de Loreto.
  - Los límites con la provincia de Maynas proceden de la Ley 27195 Ley de demarcación territorial de la provincia de Maynas, departamento de Loreto. Y una Resolución Ejecutiva Regional se incluye el trazo definido en esa ley en el SOT de Loreto.
  - El texto sobre el límite internacional con la República del Ecuador, ha sido definido con el Ministerio de Relaciones Exteriores.
  - Acuerdo de Consejo Regional de Loreto 109-2015-SO-GRL-CR (13-11-2015) refrendando por unanimidad el Expediente Único de Saneamiento y Organización Territorial
- Sobre las acciones de normalización en relación de centros poblados, existen expedientes de cumplimiento de requisitos para:
  - Recategorización del centro poblado de Nauta, capital de la provincia de Loreto, como ciudad.



- Categorización como pueblo, de los centros poblados de Santa Rita de Castilla del distrito de Parinari, y de Maypuco, del distrito de Urarinas.

d. En resumen, se puede dar cuenta del cumplimiento del procedimiento normado, de las conformidades de parte en materia de colindancias, y la conformidad del Gobierno Regional de Loreto.

**V. CONCLUSION**

Por las razones expuestas, la Comisión de Descentralización, Regionalización, Gobiernos Locales y Modernización de la Gestión del Estado, con arreglo al artículo 70, literal a), del Reglamento del Congreso de la República, resuelve la **APROBACION** del Proyecto de Ley **1016/2016-PE** en sus términos.

S/14  
EJECUTIVO  
8/16/17  
Aca

**LEY DE DEMARCACIÓN Y ORGANIZACIÓN TERRITORIAL DE LA PROVINCIA DE LORETO Y SUS DISTRITOS EN EL DEPARTAMENTO DE LORETO**

**Artículo 1. Delimitación y redelimitación de la provincia de Loreto**

Delimitarse y redelimitarse la provincia de Loreto y los distritos de Nauta, Parinari, Tigre, Trompeteros y Urarinas, en el departamento de Loreto, de acuerdo a los siguientes límites territoriales:

P: 7.5

**LÍMITES DE LA PROVINCIA DE LORETO**

**POR EL NOROESTE Y NORESTE:**

Limita con la República de Ecuador, según los tratados internacionales vigentes y con la provincia de Maynas.

El límite inicia en la línea de frontera con la República del Ecuador, en su intersección con la coordenada UTM 329 645 m E, Zona 18S, (divisoria de aguas del río Macusari y la quebrada Capahuari) continúa por la referida línea de frontera, en dirección Noreste, hasta el hito de frontera N°174 A "Km. 46.2", continúa en orientación general Sureste pasando por la divisoria de aguas formado por los tributarios del río Pucacuro (quebradas sin nombre, quebrada Balata, quebrada Bufeó, quebrada sin nombre, quebrada Cedral, quebradas sin nombres, quebrada Piapia, río Alemán, entre otros) y por los tributarios del río Arabela (quebradas sin nombre, quebrada Panguana, quebrada sin nombre, entre otros) pasando por las cotas:

C: 8

A: 9

Zda

R: 7

- Cota 273, coordenada UTM 413 119 m E y 9 797 961 m N.
- Cota 274, coordenada UTM 412 087 m E y 9 794 891 m N.
- Cota 262, coordenada UTM 414 533 m E y 9 792 565 m N.
- Cota 264, coordenada UTM 417 042 m E y 9 786 556 m N.
- Cota 263, coordenada UTM 419 333 m E y 9 786 547 m N.
- Cota 263, coordenada UTM 422 127 m E y 9 786,238 m N.
- Cota 260, coordenada UTM 426 267 m E y 9 784 881 m N.

C: 8

6  
A: 10



Cota 256, coordenada UTM 430 877 m E y 9 784 422 m N.  
Cota 245, coordenada UTM 436 071 m E y 9 782 967 m N.  
Cota 235, coordenada UTM 438 965 m E y 9 783 887 m N.  
Cota 234, coordenada UTM 439 925 m E y 9 782 302 m N.  
Cota 229, coordenada UTM 442 215 m E y 9 780 342 m N.  
Cota 253, coordenada UTM 450 524 m E y 9 775 159 m N.  
Cota 246, coordenada UTM 456 626 m E y 9 777 259 m N.  
Cota 233, coordenada UTM 463 455 m E y 9 779 193 m N.  
Cota 228, coordenada UTM 467 141 m E y 9 773 664 m N.  
Cota 311, coordenada UTM 473 285 m E y 9 765 831 m N.  
Cota 312, coordenada UTM 474 162 m E y 9 762 887 m N.  
Cota 271, coordenada UTM 476 651 m E y 9 761 665 m N.  
Cota 289, coordenada UTM 479 634 m E y 9 759 382 m N.  
Cota 260, coordenada UTM 478 610 m E y 9 755 795 m N.  
Cota 256, coordenada UTM 481 649 m E y 9 752 424 m N.  
Cota 233, coordenada UTM 481 638 m E y 9 749 242 m N.  
Cota 292, coordenada UTM 482 441 m E y 9 745 164 m N.  
Cota 287, coordenada UTM 488 693 m E y 9 745 554 m N.  
Cota 206, coordenada UTM 493 638 m E y 9 744 216 m N.  
Cota 231, coordenada UTM 496 418 m E y 9 741 261 m N.  
Cota 227, coordenada UTM 499 304 m E y 9 739 530 m N.  
Cota 229, coordenada UTM 500 155 m E y 9 739 323 m N.  
Hasta la cota 203, punto de coordenada UTM 503 875 m E y 9 738 523 m N.

**POR EL ESTE:**

Limita con la provincia de Maynas.

El límite inicia en la cota 203 de coordenada UTM 503 875 m E y 9 738 523 m N, continúa en dirección Sur por la divisoria de aguas formado por los tributarios del río Pucacuro (río Alemán, quebrada sin nombre, quebrada Ishashini y quebradas sin nombre) y los tributarios del río Tigre (quebrada Pucacurillo, quebrada sin nombre, quebrada Santa Elena, quebrada Yanaquillo, río Yanayacu, quebradas sin nombre, quebrada Alegría, quebradas sin nombre) con los tributarios del río Mazán y los tributarios del río Nanay (quebrada Aguanegra y quebradas sin nombre, entre otros), quebrada Nahuapa (sin nombre en la carta nacional) pasando por las cotas:

Cota 210, coordenada UTM 503 500 m E y 9 736 587 m N.  
Cota 208, coordenada UTM 504 267 m E y 9 732 892 m N.  
Cota 213, coordenada UTM 504 463 m E y 9 726 933 m N.  
Cota 210, coordenada UTM 504 088 m E y 9 723 180 m N.  
Cota 214, coordenada UTM 504 337 m E y 9 720 590 m N.  
Cota 216, coordenada UTM 502 840 m E y 9 718 834 m N.  
Cota 198, coordenada UTM 503 127 m E y 9 716 897 m N.  
Cota 229, coordenada UTM 504 728 m E y 9 711 353 m N.  
Cota 233, coordenada UTM 503 305 m E y 9 707 849 m N.  
Cota 231, coordenada UTM 502 918 m E y 9 705 911 m N.  
Cota 222, coordenada UTM 499 068 m E y 9 703 643 m N.  
Cota 243, coordenada UTM 497 238 m E y 9 689 102 m N.



Cota 224, coordenada UTM 497 537 m E y 9 685 928 m N.  
Cota 222, coordenada UTM 494 736 m E y 9 678 329 m N.  
Cota 219, coordenada UTM 493 906 m E y 9 673 669 m N.  
Cota 216, coordenada UTM 495 410 m E y 9 669 035 m N.  
Cota 220, coordenada UTM 497 475 m E y 9 666 272 m N.  
Cota 224, coordenada UTM 497 665 m E y 9 661 694 m N.  
Cota 235, coordenada UTM 497 727 m E y 9 658 115 m N.  
Cota 228, coordenada UTM 498 136 m E y 9 653 539 m N.  
Cota 186, coordenada UTM 500 684 m E y 9 648 556 m N.  
Cota 209, coordenada UTM 511 899 m E y 9 645 210 m N.  
Cota 225, coordenada UTM 513 948 m E y 9 646 214 m N.  
Cota 210, coordenada UTM 521 230 m E y 9 634 802 m N.  
Cota 214, coordenada UTM 523 029 m E y 9 634 445 m N.  
Cota 194, coordenada UTM 524 359 m E y 9 632 359 m N.  
Cota 211, coordenada UTM 527 515 m E y 9 631 102 m N.  
Cota 198, coordenada UTM 531 048 m E y 9 624 461 m N.  
Cota 159, coordenada UTM 531 927 m E y 9 620 201 m N.  
Cota 155, coordenada UTM 556 966 m E y 9 594 208 m N.  
Cota 145, coordenada UTM 558 635 m E y 9 590 627 m N.  
Cota 148, coordenada UTM 562 582 m E y 9 590 627 m N.  
Cota 161, coordenada UTM 565 595 m E y 9 589 499 m N.

Hasta la cota 182 en punto de coordenada UTM 578 706 m E y 9 573 873 m N.

El límite continúa en sentido Sureste por la divisoria de aguas formado por los tributarios del río Tigre, río Marañón (quebrada Pucaté, quebradas sin nombre) y río Amazonas con los tributarios del río Nanay (quebradas sin nombre) y los tributarios del río Itaya (quebradas sin nombre) pasando por las cotas:

Cota 201, coordenada UTM 584 530 m E y 9 575 059 m N.  
Cota 210, coordenada UTM 590 033 m E y 9 568 962 m N.  
Cota 165, coordenada UTM 592 687 m E y 9 564 372 m N.  
Cota 144, coordenada UTM 596 919 m E y 9 560 304 m N.  
Cota 155, coordenada UTM 601 103 m E y 9 558 149 m N.

Hasta un punto de coordenada 605 041 m E y 9 551 479 m N. El límite prosigue en el mismo sentido, pasando por las cotas:

Cota 180, coordenada UTM 613 016 m E y 9 522 869 m N.  
Cota 183, coordenada UTM 614 886 m E y 9 520 488 m N.  
Cota 172, coordenada UTM 616 533 m E y 9 517 962 m N.  
Cota 193, coordenada UTM 617 950 m E y 9 516 681 m N.  
Cota 175, coordenada UTM 620 405 m E y 9 515 301 m N.  
Cota 175, coordenada UTM 623 882 m E y 9 514 844 m N.  
Cota 177, coordenada UTM 626 194 m E y 9 512 465 m N.  
Cota 165, coordenada UTM 628 745 m E y 9 509 704 m N.  
Cota 181, coordenada UTM 632 301 m E y 9 508 482 m N.  
Cota 194, coordenada UTM 636 990 m E y 9 508 110 m N.  
Cota 204, coordenada UTM 641 430 m E y 9 508 334 m N.  
Cota 192, coordenada UTM 645 135 m E y 9 509 133 m N.  
Cota 183, coordenada UTM 648 643 m E y 9 511 133 m N.  
Cota 197, coordenada UTM 652 607 m E y 9 513 524 m N.





Cota 193, coordenada UTM 654 448 m E y 9 514 534 m N.  
Cota 169, coordenada UTM 656 396 m E y 9 515 686 m N.  
Cota 153, coordenada UTM 659 926 m E y 9 518 413 m N.  
Punto de coordenada UTM 661 507 m E y 9 520 367 m N, hasta la intersección de  
la carretera Iquitos - Nauta en punto de coordenada UTM 662 538 m E y 9 520 682 m N,  
el límite continúa en el mismo sentido pasando por las cotas:

Cota 160, coordenada UTM 668 298 m E y 9 522 170 m N.  
Cota 159, coordenada UTM 669 548 m E y 9 523 792 m N.  
Cota 146, coordenada UTM 669 996 m E y 9 526 211 m N.  
Cota 141, coordenada UTM 673 413 m E y 9 527 972 m N.  
Hasta la cota 160 de coordenada UTM 677 547 m E y 9 531 321 m N. El límite  
continúa en dirección Sureste en línea recta hasta el álveo del río Amazonas en punto de  
coordenada UTM 680 597 m E y 9 529 642 m N.

#### **POR EL SURESTE:**

Limita con la provincia de Maynas y la provincia de Requena.

El límite inicia en el álveo del río Amazonas en punto de coordenada UTM 680 597 m E y  
9 529 642 m N, prosigue en dirección Suroeste por el thalweg del río Amazonas pasando  
por el punto de coordenada UTM 674 636 m E y 9 511 499 m N, hasta llegar al álveo del  
río Amazonas en punto de coordenada UTM 671 900 m E y 9 508 000 m N  
(desembocadura de los ríos Marañón y Ucayali). El límite continúa en línea recta en el  
mismo sentido hasta un punto de coordenada UTM 665 100 m E y 9 500 250 m N. El  
límite prosigue en línea recta en dirección Suroeste hasta interceptar el álveo del río  
Pucate en un punto de coordenada UTM 619 250 m E y 9 460 248 m N, prosigue en línea  
recta pasando por la cota 93 de coordenada UTM 596 315 m E y 9 445 610 m N hasta la  
cota 95 en punto de coordenada UTM 564 460 m E y 9 424 432 m N. El límite se dirige  
en dirección Suroeste por la divisoria de aguas formado por los tributarios del río Samiria  
(quebrada Ungurahui, quebradas sin nombre, río Cauchio, ente otros) con los tributarios  
del río Pacaya pasando por las cotas:

Cota 93, coordenada UTM 557 792 m E y 9 422 462 m N.  
Cota 97, coordenada UTM 525 461 m E y 9 405 685 m N.  
Cota 102, coordenada UTM 507 896 m E y 9 393 586 m N.  
Cota 102, coordenada UTM 504 420 m E y 9 389 871 m N.  
Cota 103, coordenada UTM 501 075 m E y 9 390 529 m N.

Hasta un punto de coordenada UTM 481 000 m E y 9 380 000 m N. El límite  
continúa en dirección Suroeste en línea recta hasta la cota 164, en punto de coordenada  
UTM 452 256 m E y 9 358 268 m N, continúa en línea recta en dirección Noroeste hasta  
la cota 165, en punto de coordenada UTM 442 377 m E y 9 362 555 m N.

#### **POR EL OESTE:**

Limita con la provincia de Alto Amazonas y la provincia de Datem del Marañón.

El límite inicia en la cota 165 de coordenada UTM 442 377 m E y 9 362 555 m N,  
continúa en dirección general Norte por la divisoria de aguas formado por los tributarios



del río Samiria (quebrada Tibilo, quebradas sin nombre, entre otros) con los tributarios del río Huallaga (quebrada Tunchiyacu, río Yuracyacu), pasando por las cotas:

Cota 168, coordenada UTM 449 635 m E y 9 383 900 m N.  
Cota 171, coordenada UTM 442 338 m E y 9 382 426 m N.  
Cota 178, coordenada UTM 436 591 m E y 9 384 109 m N.  
Cota 163, coordenada UTM 432 292 m E y 9 385 783 m N.  
Cota 165, coordenada UTM 433 478 m E y 9 388 381 m N.  
Cota 164, coordenada UTM 430 271 m E y 9 390 398 m N.  
Cota 228, coordenada UTM 429 148 m E y 9 392 365 m N.  
Cota 178, coordenada UTM 431 576 m E y 9 396 809 m N.  
Cota 172, coordenada UTM 429 936 m E y 9 399 792 m N.  
Cota 170, coordenada UTM 427 708 m E y 9 403 231 m N.  
Cota 163, coordenada UTM 427 997 m E y 9 407 715 m N.  
Cota 115, coordenada UTM 430 970 m E y 9 411 787 m N.  
Cota 110, coordenada UTM 429 995 m E y 9 416 750 m N.  
Cota 108, coordenada UTM 433 940 m E y 9 416 878 m N.  
Cota 106, coordenada UTM 431 556 m E y 9 424 857 m N.  
Cota 106, coordenada UTM 440 954 m E y 9 432 861 m N.  
Cota 105, coordenada UTM 443 468 m E y 9 434 901 m N.

Hasta un punto de coordenada UTM 457 262 m E y 9 441 259 m N. El límite continúa en dirección Noroeste cruzando el álveo del río Marañón (desembocadura del río Nucuray) en punto de coordenada UTM 443 000 m E y 9 453 700 m N, prosigue en la misma dirección por la divisoria de aguas formado por los tributarios del río Marañón (quebrada sin nombre) y los tributarios del río Urituyacu (quebradas sin nombre, quebrada Chuccha, entre otros) con los tributarios del río Nucuray (río Arica, quebrada Arica, quebrada Armadillo, entre otros) y el río Pastaza (tributario: quebrada Mauricio, quebrada Gallocantana, quebradas sin nombre, entre otros) pasando por las cotas:

Cota 109, coordenada UTM 442 050 m E y 9 453 880 m N.  
Cota 110, coordenada UTM 433 901 m E y 9 454 923 m N.  
Cota 114, coordenada UTM 426 502 m E y 9 464 535 m N.  
Cota 117, coordenada UTM 419 833 m E y 9 467 650 m N.  
Cota 118, coordenada UTM 417 592 m E y 9 476 598 m N.  
Cota 121, coordenada UTM 405 569 m E y 9 484 986 m N.  
Cota 122, coordenada UTM 401 092 m E y 9 493 248 m N.  
Cota 122, coordenada UTM 404 027 m E y 9 498 359 m N.  
Cota 133, coordenada UTM 398 639 m E y 9 513 400 m N.  
Cota 156, coordenada UTM 386 505 m E y 9 521 782 m N.  
Cota 170, coordenada UTM 385 675 m E y 9 524 837 m N.  
Cota 148, coordenada UTM 388 152 m E y 9 528 212 m N.  
Cota 175, coordenada UTM 386 458 m E y 9 533 619 m N.  
Cota 178, coordenada UTM 381 619 m E y 9 537 306 m N.  
Cota 165, coordenada UTM 381 597 m E y 9 541 523 m N.  
Cota 170, coordenada UTM 382 221 m E y 9 544 280 m N.  
Cota 177, coordenada UTM 376 931 m E y 9 546 313 m N.  
Cota 184, coordenada UTM 369 970 m E y 9 548 403 m N.  
Cota 187, coordenada UTM 369 131 m E y 9 553 735 m N.  
Cota 176, coordenada UTM 370 247 m E y 9 556 277 m N.



Cota 187, coordenada UTM 373 384 m E y 9 561 655 m N.  
Cota 189, coordenada UTM 366 421 m E y 9 566 108 m N.  
Cota 178, coordenada UTM 365 761 m E y 9 570 254 m N.  
Cota 185, coordenada UTM 365 892 m E y 9 573 827 m N.  
Cota 179, coordenada UTM 365 096 m E y 9 577 378 m N.  
Cota 191, coordenada UTM 361 496 m E y 9 581 450 m N.  
Cota 196, coordenada UTM 361 402 m E y 9 585 988 m N.  
Cota 203, coordenada UTM 358 174 m E y 9 586 076 m N.  
Cota 208, coordenada UTM 357 416 m E y 9 590 293 m N.  
Cota 198, coordenada UTM 352 830 m E y 9 592 965 m N.  
Cota 209, coordenada UTM 359 046 m E y 9 597 552 m N.  
Cota 199, coordenada UTM 362 941 m E y 9 598 143 m N.  
Cota 205, coordenada UTM 361 825 m E y 9 602 351 m N.  
Cota 199, coordenada UTM 362 778 m E y 9 606 069 m N.

Hasta un punto en la cota 198 de coordenada UTM 366 025 m E y 9 609 952 m N.  
El límite continúa en dirección Norte por la divisoria de aguas formado por los tributarios del río Copalyacu (río Shimbillo, entre otros) y el río Corrientes (río Plantanoyacu, río Macusari) con los tributarios del río Pastaza (quebradas sin nombre, quebrada Cuchiyacu, quebrada Tuntunare, quebrada sin nombre, quebrada Sabaloyacu, quebrada sin nombre, quebrada Capahuari, entre otros), pasando por las cotas:

Señal Geodésica 225, de coordenada UTM 362 518 m E y 9 613 203 m N.  
Cota 208, coordenada UTM 361 504 m E y 9 614 521 m N.  
Cota 210, coordenada UTM 359 876 m E y 9 615 786 m N.  
Cota 213, coordenada UTM 360 398 m E y 9 620 117 m N.  
Cota 199, coordenada UTM 357 722 m E y 9 621 740 m N.  
Cota 195, coordenada UTM 356 191 m E y 9 623 548 m N.  
Cota 198, coordenada UTM 357 651 m E y 9 625 607 m N.  
Cota 191, coordenada UTM 358 126 m E y 9 630 215 m N.  
Cota 200, coordenada UTM 355 829 m E y 9 632 482 m N.  
Cota 225, coordenada UTM 351 377 m E y 9 640 504 m N.  
Cota 234, coordenada UTM 352 200 m E y 9 644 222 m N.  
Cota 239, coordenada UTM 349 693 m E y 9 646 049 m N.  
Cota 206, coordenada UTM 348 452 m E y 9 648 302 m N.  
Cota 239, coordenada UTM 350 128 m E y 9 649 906 m N.  
Cota 235, coordenada UTM 351 964 m E y 9 652 081 m N.  
Cota 229, coordenada UTM 354 144 m E y 9 658 061 m N.  
Cota 242, coordenada UTM 351 826 m E y 9 659 647 m N.  
Cota 246, coordenada UTM 350 114 m E y 9 661 718 m N.  
Cota 260, coordenada UTM 351 774 m E y 9 664 381 m N.  
Cota 289, coordenada UTM 354 526 m E y 9 666 442 m N.  
Cota 318, coordenada UTM 354 115 m E y 9 667 892 m N.  
Cota 308, coordenada UTM 351 230 m E y 9 669 664 m N.  
Cota 305, coordenada UTM 349 707 m E y 9 672 460 m N.  
Cota 285, coordenada UTM 351 813 m E y 9 678 954 m N.  
Cota 291, coordenada UTM 353 639 m E y 9 679 645 m N.  
Cota 296, coordenada UTM 353 812 m E y 9 682 508 m N.  
Cota 308, coordenada UTM 353 341 m E y 9 685 037 m N.  
Cota 297, coordenada UTM 353 520 m E y 9 689 578 m N.



Cota 295, coordenada UTM 350 587 m E y 9 690 420 m N.  
Cota 306, coordenada UTM 344 878 m E y 9 698 599 m N.  
Cota 291, coordenada UTM 343 004 m E y 9 703 360 m N.  
Cota 316, coordenada UTM 340 731 m E y 9 706 617 m N.  
Cota 323, coordenada UTM 334 945 m E y 9 713 198 m N.  
Cota 279, coordenada UTM 332 480 m E y 9 714 548 m N.  
Cota 279, coordenada UTM 330 679 m E y 9 717 553 m N.  
Cota 305, coordenada UTM 332 168 m E y 9 720 779 m N.  
Cota 307, coordenada UTM 329 650 m E y 9 721 357 m N.

Hasta la línea de frontera con la República del Ecuador, en su intersección con la coordenada UTM 329 645 m E, Zona 18, (divisoria de aguas del río Macusari y la quebrada Capahuari), punto de inicio de la presente descripción.

### **LÍMITES DEL DISTRITO DE TIGRE**

#### **POR EL NOROESTE Y NORESTE:**

Limita con la República de Ecuador, según los tratados internacionales vigentes y la provincia de Maynas.

El límite inicia en la línea de frontera con la República de Ecuador, señalado por el hito de referencia N° 167 IIP "km 38.2", continúa por la referida línea de frontera, en dirección Noreste, hasta el hito de frontera N° 174 A "km 46.2", continúa en orientación general Sureste pasando por la divisoria de aguas formado por los tributarios del río Pucacuro (quebradas sin nombre, quebrada Balata, quebrada Bufeó, quebrada sin nombre, quebrada Cedral, quebradas sin nombres, quebrada Piapia, río Alemán, entre otros) y por los tributarios del río Arabela (quebradas sin nombre, quebrada Panguana, quebrada sin nombre, entre otros) pasando por las cotas:

Cota 273, coordenada UTM 413 119 m E y 9 797 961 m N.  
Cota 274, coordenada UTM 412 087 m E y 9 794 891 m N.  
Cota 262, coordenada UTM 414 533 m E y 9 792 565 m N.  
Cota 264, coordenada UTM 417 042 m E y 9 786 556 m N.  
Cota 263, coordenada UTM 419 333 m E y 9 786 547 m N.  
Cota 263, coordenada UTM 422 127 m E y 9 786,238 m N.  
Cota 260, coordenada UTM 426 267 m E y 9 784 881 m N.  
Cota 256, coordenada UTM 430 877 m E y 9 784 422 m N.  
Cota 245, coordenada UTM 436 071 m E y 9 782 967 m N.  
Cota 235, coordenada UTM 438 965 m E y 9 783 887 m N.  
Cota 234, coordenada UTM 439 925 m E y 9 782 302 m N.  
Cota 229, coordenada UTM 442 215 m E y 9 780 342 m N.  
Cota 253, coordenada UTM 450 524 m E y 9 775 159 m N.  
Cota 246, coordenada UTM 456 626 m E y 9 777 259 m N.  
Cota 233, coordenada UTM 463 455 m E y 9 779 193 m N.  
Cota 228, coordenada UTM 467 141 m E y 9 773 664 m N.  
Cota 311, coordenada UTM 473 285 m E y 9 765 831 m N.  
Cota 312, coordenada UTM 474 162 m E y 9 762 887 m N.  
Cota 271, coordenada UTM 476 651 m E y 9 761 665 m N.  
Cota 289, coordenada UTM 479 634 m E y 9 759 382 m N.



Cota 260, coordenada UTM 478 610 m E y 9 755 795 m N.  
Cota 256, coordenada UTM 481 649 m E y 9 752 424 m N.  
Cota 233, coordenada UTM 481 638 m E y 9 749 242 m N.  
Cota 292, coordenada UTM 482 441 m E y 9 745 164 m N.  
Cota 287, coordenada UTM 488 693 m E y 9 745 554 m N.  
Cota 206, coordenada UTM 493 638 m E y 9 744 216 m N.  
Cota 231, coordenada UTM 496 418 m E y 9 741 261 m N.  
Cota 227, coordenada UTM 499 304 m E y 9 739 530 m N.  
Cota 229, coordenada UTM 500 155 m E y 9 739 323 m N.  
Hasta la cota 203, punto de coordenada UTM 503 875 m E y 9 738 523 m N.

### POR EL ESTE:

Limita con la provincia de Maynas.

El límite inicia en la cota 203 de coordenada UTM 503 875 m E y 9 738 523 m N, continúa en dirección Sur por la divisoria de aguas formado por los tributarios del río Pucacuro (río Alemán, quebrada sin nombre, quebrada Ishashini y quebradas sin nombre) y los tributarios del río Tigre (quebrada Pucacurillo, quebrada sin nombre, quebrada Santa Elena, quebrada Yanaquillo, río Yanayacu, quebradas sin nombre, quebrada Alegría, quebradas sin nombre) con los tributarios del río Mazán y los tributarios del río Nanay (quebrada Aguanegra y quebradas sin nombre, entre otros), quebrada Nahuapa (sin nombre en la carta nacional) pasando por las cotas:

Cota 210, coordenada UTM 503 500 m E y 9 736 587 m N.  
Cota 208, coordenada UTM 504 267 m E y 9 732 892 m N.  
Cota 213, coordenada UTM 504 463 m E y 9 726 933 m N.  
Cota 210, coordenada UTM 504 088 m E y 9 723 180 m N.  
Cota 214, coordenada UTM 504 337 m E y 9 720 590 m N.  
Cota 216, coordenada UTM 502 840 m E y 9 718 834 m N.  
Cota 198, coordenada UTM 503 127 m E y 9 716 897 m N.  
Cota 229, coordenada UTM 504 728 m E y 9 711 353 m N.  
Cota 233, coordenada UTM 503 305 m E y 9 707 849 m N.  
Cota 231, coordenada UTM 502 918 m E y 9 705 911 m N.  
Cota 222, coordenada UTM 499 068 m E y 9 703 643 m N.  
Cota 243, coordenada UTM 497 238 m E y 9 689 102 m N.  
Cota 224, coordenada UTM 497 537 m E y 9 685 928 m N.  
Cota 222, coordenada UTM 494 736 m E y 9 678 329 m N.  
Cota 219, coordenada UTM 493 906 m E y 9 673 669 m N.  
Cota 216, coordenada UTM 495 410 m E y 9 669 035 m N.  
Cota 220, coordenada UTM 497 475 m E y 9 666 272 m N.  
Cota 224, coordenada UTM 497 665 m E y 9 661 694 m N.  
Cota 235, coordenada UTM 497 727 m E y 9 658 115 m N.  
Cota 228, coordenada UTM 498 136 m E y 9 653 539 m N.  
Cota 186, coordenada UTM 500 684 m E y 9 648 556 m N.  
Cota 209, coordenada UTM 511 899 m E y 9 645 210 m N.  
Cota 225, coordenada UTM 513 948 m E y 9 646 214 m N.  
Cota 210, coordenada UTM 521 230 m E y 9 634 802 m N.  
Cota 214, coordenada UTM 523 029 m E y 9 634 445 m N.



Cota 194, coordenada UTM 524 359 m E y 9 632 359 m N.  
Cota 211, coordenada UTM 527 515 m E y 9 631 102 m N.  
Cota 198, coordenada UTM 531 048 m E y 9 624 461 m N.  
Cota 159, coordenada UTM 531 927 m E y 9 620 201 m N.  
Cota 155, coordenada UTM 556 966 m E y 9 594 208 m N.  
Cota 145, coordenada UTM 558 635 m E y 9 590 627 m N.  
Cota 148, coordenada UTM 562 582 m E y 9 590 627 m N.  
Cota 161, coordenada UTM 565 595 m E y 9 589 499 m N.  
Cota 182, coordenada UTM 578 706 m E y 9 573 873 m N.  
Cota 184, coordenada UTM 580 185 m E y 9 570 488 m N.  
Cota 182, coordenada UTM 581 145 m E y 9 566 494 m N.  
Cota 162, coordenada UTM 583 642 m E y 9 560 468 m N.  
Cota 92, coordenada UTM 577 012 m E y 9 547 414 m N.

Pasando por un punto de coordenada UTM 579 000 m E y 9 535 000 m N, el límite prosigue en dirección Suroeste en línea recta hasta un punto de coordenada UTM 578 000 m E y 9 525 000 m N, continúa en la misma dirección en línea recta hasta el álveo del río Tigre en punto de coordenada UTM 575 610 m E y 9 523 087 m N.

#### **POR EL SUR:**

Limita con el distrito de Nauta.

El límite inicia en el álveo del río Tigre en punto de coordenada UTM 575 610 m E y 9 523 087 m N, luego prosigue en dirección general Oeste hasta un punto de coordenada UTM 573 000 m E y 9 521 000 m N. El límite continúa en la misma dirección por la divisoria de aguas formado por los tributarios del río Tigrillo (al norte) con los tributarios de la quebrada Choroyacu, quebrada Airico (sin nombre en la carta nacional), pasando por la cota 93, coordenada UTM 563 531 m E y 9 522 648 m N, hasta la cota 94, coordenada UTM 537 958 m E y 9 526 381 m N.

#### **POR EL OESTE:**

Limita con los distritos de Nauta, Urarinas y Trompeteros.

Desde el punto anterior, el límite continúa por la divisoria de aguas, pasando por las cotas:

Cota 94, coordenada UTM 531 848 m E y 9 534 274 m N.  
Cota 112, coordenada UTM 506 320 m E y 9 564 638 m N.  
Cota 170, coordenada UTM 499 095 m E y 9 565 264 m N.  
Cota 199, coordenada UTM 493 264 m E y 9 570 426 m N.  
Cota 210, coordenada UTM 490 922 m E y 9 572 923 m N.

Hasta la cota 216 en punto de coordenada UTM 489 287 m E y 9 575 545 m N.

El límite prosigue en dirección Este por la divisoria de aguas formado por los tributarios del río Corrientes (al Norte) con los tributarios del río Tigre (río Auca, quebrada sin nombre, quebrada Aucayacu, entre otros), pasando por las cotas:

Cota 208, coordenada UTM 493 174 m E y 9 574 299 m N.  
Cota 202, coordenada UTM 498 207 m E y 9 574 235 m N.  
Punto de coordenada UTM 501 876 m E y 9 576 538 m N.



Cota 112, coordenada UTM 517 374 m E y 9 576 704 m N.

Hasta la cota 112 en punto de coordenada UTM 534 454 m E y 9 578 560 m N, el límite continúa en dirección Noreste, en línea recta, hasta un punto de coordenada UTM 547 000 m E y 9 582 000 m N, prosigue en la misma dirección en línea recta hasta intersectar el álveo del río Tigre (desembocadura del río Corrientes) en punto de coordenada UTM 549 204 m E y 9 586 737 m N, continúa en dirección Noroeste por la divisoria de aguas entre el río Tigre y el río Corrientes hasta un punto de coordenada UTM 545 000 m E y 9 590 000 m N. El límite se dirige dirección Suroeste en línea recta hasta un punto de coordenada UTM 530 000 m E y 9 586 000, continúa en la misma dirección en línea recta hasta un punto de coordenada UTM 516 000 m E y 9 584 000 m N. El límite continúa en dirección Noroeste por la divisoria de aguas formada por los tributarios del río Pavayacu con los tributarios del río Corrientes (quebrada Yanayacu, entre otros), pasando por las cotas:

Cota 116, coordenada UTM 507 853 m E y 9 589 607 m N.

Cota 110, coordenada UTM 494 333 m E y 9 590 502 m N.

Cota 127, coordenada UTM 475 076 m E y 9 589 434 m N.

Cota 163, coordenada UTM 470 288 m E y 9 590 193 m N.

Hasta la cota 170 en punto de coordenada UTM 465 487 m E y 9 593 904 m N.

El límite continúa en dirección Noroeste por la divisoria de aguas formado por los tributarios del río Tigre (río Pavayacu, quebrada Aucayacu, río Huangayacu, quebradas sin nombre, quebrada Bellavista, quebrada San Antonio Bajo, quebrada Alemán, quebrada San Antonio, quebrada Shinguito, quebrada Manchari) con los tributarios del río Corrientes (quebradas sin nombre, río Pavayacu, quebrada Aupumayo, quebrada Chicle, quebrada Tahuishiro, quebradas sin nombres, quebrada Cetical, quebradas sin nombre, entre otros), pasando por las cotas:

Cota 180, coordenada UTM 465 719 m E y 9 598 253 m N.

Cota 173, coordenada UTM 466 452 m E y 9 602 366 m N.

Cota 183, coordenada UTM 466 567 m E y 9 606 149 m N.

Cota 165, coordenada UTM 458 586 m E y 9 611 193 m N.

Cota 166, coordenada UTM 457 950 m E y 9 614 533 m N.

Cota 185, coordenada UTM 456 467 m E y 9 617 180 m N.

Cota 222, coordenada UTM 457 944 m E y 9 622 903 m N.

Cota 246, coordenada UTM 453 900 m E y 9 626 415 m N.

Cota 228, coordenada UTM 454 229 m E y 9 646 495 m N.

Cota 236, coordenada UTM 453 458 m E y 9 650 501 m N.

Cota 232, coordenada UTM 454 225 m E y 9 653 217 m N.

Cota 237, coordenada UTM 453 480 m E y 9 662 904 m N.

Cota 264, coordenada UTM 450 720 m E y 9 667 434 m N.

Cota 286, coordenada UTM 447 354 m E y 9 671 312 m N.

Cota 262, coordenada UTM 441 085 m E y 9 669 088 m N.

Cota 269, coordenada UTM 437 126 m E y 9 669 160 m N.

Cota 285, coordenada UTM 434 119 m E y 9 669 258 m N.

Cota 284, coordenada UTM 428 709 m E y 9 670 822 m N.

Cota 308, coordenada UTM 429 343 m E y 9 672 908 m N.

Cota 285, coordenada UTM 425 898 m E y 9 678 151 m N.

Cota 287, coordenada UTM 422 707 m E y 9 682 113 m N.

Cota 269, coordenada UTM 421 870 m E y 9 686 253 m N.



Cota 308, coordenada UTM 412 847 m E y 9 689 467 m N.  
Cota 307, coordenada UTM 410 400 m E y 9 689 592 m N.  
Cota 281, coordenada UTM 404 902 m E y 9 694 150 m N.  
Cota 253, coordenada UTM 405 596 m E y 9 697 203 m N.  
Cota 292, coordenada UTM 402 872 m E y 9 702 247 m N.  
Cota 297, coordenada UTM 401 948 m E y 9 707 185 m N.  
Cota 292, coordenada UTM 396 841 m E y 9 709 177 m N.  
Cota 299, coordenada UTM 391 151 m E y 9 721 332 m N.  
Cota 294, coordenada UTM 385 772 m E y 9 721 372 m N.  
Cota 274, coordenada UTM 382 531 m E y 9 721 041 m N.  
Cota 267, coordenada UTM 376 593 m E y 9 720 961 m N.  
Cota 323, coordenada UTM 372 749 m E y 9 721 106 m N.  
Cota 325, coordenada UTM 368 427 m E y 9 720 872 m N.  
Cota 268, coordenada UTM 368 258 m E y 9 724 682 m N.  
Cota 273, coordenada UTM 366 368 m E y 9 726 378 m N.  
Cota 245, coordenada UTM 364 898 m E y 9 729 467 m N.  
Cota 249, coordenada UTM 361 904 m E y 9 732 771 m N.  
Cota 255, coordenada UTM 356 129 m E y 9 732 921 m N.  
Cota 246, coordenada UTM 355 634 m E y 9 736 293 m N.  
Cota 232, coordenada UTM 354 932 m E y 9 738 991 m N.

Hasta la línea de frontera con la República de Ecuador, señalado por el hito de referencia N° 167 IIP "km 38.2", punto de inicio de la presente descripción.

## LÍMITES DEL DISTRITO DE NAUTA

### POR EL NORTE:

Limita con el distrito de Tigre.

El límite inicia en la cota 112 en punto de coordenada UTM 506 320 m E y 9 564 638 m N, continúa en dirección Sureste por la divisoria de aguas entre la quebrada Choroyacu (Sin nombre en la carta nacional) y el río Tigrillo (al Norte), pasando por las cotas:

Cota 94, coordenada UTM 531 848 m E y 9 534 274 m N.

Cota 94, coordenada UTM 537 958 m E y 9 526 381 m N.

Cota 93, coordenada UTM 563 531 m E y 9 522 648 m N.

Hasta un punto de coordenada UTM 573 000 m E y 9 521 000 m N. El límite prosigue en dirección Noreste en línea recta cruzando por el álveo del río Tigre en punto de coordenada UTM 575 610 m E y 9 523 087 m N, hasta un punto de coordenada UTM 578 000 m E y 9 525 000 m N, prosigue en línea recta en dirección Noreste hasta un punto de coordenada UTM 579 000 m E y 9 535 000 m N. El límite continúa en sentido Norte por la divisoria de aguas entre la quebrada Nahuapa (sin nombre en la carta nacional) y el río Tigre (tributario: quebrada sin nombre, quebrada Timoteo, quebrada Alegría, entre otros) pasando por las cotas:

Cota 92, coordenada UTM 577 012 m E y 9 547 414 m N.

Cota 162, coordenada UTM 583 642 m E y 9 560 468 m N.

Cota 182, coordenada UTM 581 145 m E y 9 566 494 m N.





Cota 184, coordenada UTM 580 185 m E y 9 570 488 m N.  
Hasta un punto en la cota 182 coordenada UTM 578 706 m E y 9 573 873 m N.

**POR EL NORESTE:**

Limita con la provincia de Maynas.

El límite inicia en la cota 182 en punto de coordenada UTM 578 706 m E y 9 573 873 m N, continúa en sentido Sureste por la divisoria de aguas formado por los tributarios del río Tigre, río Marañón (quebrada Pucaté, quebradas sin nombre) y río Amazonas con los tributarios del río Nanay (quebradas sin nombre) y los tributarios del río Itaya (quebradas sin nombre) pasando por las cotas:

Cota 201, coordenada UTM 584 530 m E y 9 575 059 m N.

Cota 210, coordenada UTM 590 033 m E y 9 568 962 m N.

Cota 165, coordenada UTM 592 687 m E y 9 564 372 m N.

Cota 144, coordenada UTM 596 919 m E y 9 560 304 m N.

Cota 155, coordenada UTM 601 103 m E y 9 558 149 m N.

Hasta un punto de coordenada 605 041 m E y 9 551 479 m N. El límite prosigue en el mismo sentido, pasando por las cotas:

Cota 180, coordenada UTM 613 016 m E y 9 522 869 m N.

Cota 183, coordenada UTM 614 886 m E y 9 520 488 m N.

Cota 172, coordenada UTM 616 533 m E y 9 517 962 m N.

Cota 193, coordenada UTM 617 950 m E y 9 516 681 m N.

Cota 175, coordenada UTM 620 405 m E y 9 515 301 m N.

Cota 175, coordenada UTM 623 882 m E y 9 514 844 m N.

Cota 177, coordenada UTM 626 194 m E y 9 512 465 m N.

Cota 165, coordenada UTM 628 745 m E y 9 509 704 m N.

Cota 181, coordenada UTM 632 301 m E y 9 508 482 m N.

Cota 194, coordenada UTM 636 990 m E y 9 508 110 m N.

Cota 204, coordenada UTM 641 430 m E y 9 508 334 m N.

Cota 192, coordenada UTM 645 135 m E y 9 509 133 m N.

Cota 183, coordenada UTM 648 643 m E y 9 511 133 m N.

Cota 197, coordenada UTM 652 607 m E y 9 513 524 m N.

Cota 193, coordenada UTM 654 448 m E y 9 514 534 m N.

Cota 169, coordenada UTM 656 396 m E y 9 515 686 m N.

Cota 153, coordenada UTM 659 926 m E y 9 518 413 m N.

Punto de coordenada UTM 661 507 m E y 9 520 367 m N, hasta la intersección de la carretera Iquitos - Nauta en punto de coordenada UTM 662 538 m E y 9 520 682 m N, el límite continúa en el mismo sentido pasando por las cotas:

Cota 160, coordenada UTM 668 298 m E y 9 522 170 m N.

Cota 159, coordenada UTM 669 548 m E y 9 523 792 m N.

Cota 146, coordenada UTM 669 996 m E y 9 526 211 m N.

Cota 141, coordenada UTM 673 413 m E y 9 527 972 m N.

Hasta la cota 160 de coordenada UTM 677 547 m E y 9 531 321 m N. El límite continúa en dirección Sureste en línea recta hasta el álveo del río Amazonas en punto de coordenada UTM 680 597 m E y 9 529 642 m N.



### **POR EL SURESTE:**

Limita con la provincia de Maynas y la provincia de Requena.

El límite inicia en el álveo del río Amazonas en punto de coordenada UTM 680 597 m E y 9 529 642 m N, prosigue en dirección Suroeste por el thalweg del río Amazonas pasando por la coordenada UTM 674 636 m E y 9 511 499 m N, hasta el álveo del mismo río de coordenada UTM 671 900 m E y 9 508 000 m N (desembocadura de los ríos Marañón y Ucayali). El límite continúa en línea recta en el mismo sentido hasta un punto de coordenada UTM 665 100 m E y 9 500 250 m N. El límite prosigue en línea recta en dirección Suroeste hasta interceptar el álveo del río Pucate en un punto de coordenada UTM 619 250 m E y 9 460 248 m N, prosigue en línea recta pasando por la cota 93 de coordenada UTM 596 315 m E y 9 445 610 m N hasta la cota 95 en punto de coordenada UTM 564 460 m E y 9 424 432 m N.

### **POR EL OESTE:**

Limita con el distrito de Parinari y Urarinas

El límite inicia en la cota 95 en un punto de coordenada UTM 564 460 m E y 9 424 432 m N, continúa en orientación general Norte por la divisoria de aguas formado por la quebrada el Dorado, río Yanayacu, río Yanaquillo con los tributarios del río Marañón (quebrada Ungurahui, río Samiria, entre otros), pasando por las cotas:

- Cota 93, coordenada UTM 562 213 m E y 9 429 717 m N.
- Cota 94, coordenada UTM 561 284 m E y 9 433 584 m N.
- Cota 93, coordenada UTM 562 373 m E y 9 441 446 m N.
- Cota 95, coordenada UTM 563 062 m E y 9 450 994 m N.
- Cota 96, coordenada UTM 586 080 m E y 9 463 413 m N.

Hasta un punto de coordenada UTM 592 000 m E y 9 492 000 m N. El límite se dirige en línea recta en dirección Noroeste hasta el álveo del río Marañón en un punto de coordenada UTM 586 909 m N y 9 497 115 m N, prosigue en línea recta en la misma dirección hasta un punto de coordenada UTM 579 000 m E y 9 500 000 m N. El límite continúa en dirección Noroeste por la divisoria de aguas entre la quebrada Choroyacu (sin nombre en la carta nacional) y el río Marañón (tributario: quebradas sin nombres, quebrada Airico (sin nombre en la carta nacional) pasando por las cotas:

- Cota 92, coordenada UTM 574 958 m E y 9 497 346 m N.
- Cota 94, coordenada UTM 563 070 m E y 9 499 495 m N.
- Cota 87, coordenada UTM 542 827 m E y 9 513 190 m N.
- Cota 91, coordenada UTM 539 867 m E y 9 520 107 m N.
- Cota 99, coordenada UTM 513 077 m E y 9 533 291 m N.
- Cota 104, coordenada UTM 511 654 m E y 9 542 205 m N.
- Cota 103, coordenada UTM 504 805 m E y 9 545 788 m N.
- Cota 115, coordenada UTM 503 221 m E y 9 554 411 m N.

Hasta la cota 112 en punto de coordenada UTM 506 320 m E y 9 564 638 m N, punto de inicio de la presente descripción.



## **LÍMITES DEL DISTRITO DE PARINARI**

### **POR EL NOROESTE:**

Limita con el distrito de Urarinas.

El límite inicia en un punto de coordenada UTM 457 262 m E y 9 441 259 m N, continúa en dirección Noreste por la divisoria de aguas formado por los tributarios del río Samiria (río Yanayacu Grande, río Yanaquillo, entre otros) con los tributarios del río Marañón pasando por la cota 104 de coordenada UTM 462 108 m E y 9 455 970 m N, cruzando el álveo de una quebrada sin nombre de coordenada UTM 500 993 m E y 9 467 583 m N y la cota 92 de coordenada UTM 505 500 m E y 9 469 421 m N hasta un punto de coordenada UTM 527 000 m E y 9 481 000 m N. El límite prosigue en línea recta en dirección Noreste hasta el álveo del río Marañón en punto de coordenada UTM 530 500 m E y 9 498 400 m N, continúa en línea recta en la misma dirección hasta el álveo de una quebrada sin nombre en punto de coordenada UTM 530 000 m E y 9 500 780 m N, prosigue en línea recta en dirección Norte hasta un punto de coordenada UTM 530 000 m E y 9 503 000 m N, sigue en línea recta en dirección Noroeste hasta un punto de coordenada UTM 518 000 m E y 9 504 000 m N. Luego el límite continúa en dirección Norte por la divisoria de aguas del río Marañón (al Este) y la quebrada Airico (quebrada sin nombre en la carta nacional), pasando por las cotas:

Cota 82, coordenada UTM 518 785 m E y 9 511 524 m N.

Cota 82, coordenada UTM 516 030 m E y 9 521 136 m N.

Hasta la cota 99 en punto de coordenada UTM 513 077 m E y 9 533 291 m N.

### **POR EL NORESTE:**

Limita con el distrito de Nauta.

El límite inicia en la cota 99 de coordenada UTM 513 077 m E y 9 533 291 m N, continúa en dirección Sureste por la divisoria de aguas formado por los tributarios del río Marañón (al Suroeste) con los afluentes de la quebrada Choroyacu (sin nombre en la carta nacional), pasando por las cotas:

Cota 91, coordenada UTM 539 867 m E y 9 520 107 m N.

Cota 87, coordenada UTM 542 827 m E y 9 513 190 m N.

Cota 94, coordenada UTM 563 070 m E y 9 499 495 m N.

Cota 92, coordenada UTM 574 958 m E y 9 497 346 m N.

Hasta un punto de coordenada UTM 579 000 m E y 9 500 000 m N, prosigue en línea recta en dirección Sureste hasta el álveo del río Marañón en un punto de coordenada UTM 586 909 m N y 9 497 115 m N.

### **POR EL ESTE:**

Limita con el distrito de Nauta.

El límite inicia en el álveo del río Marañón en un punto de coordenada UTM 586 909 m N y 9 497 115 m N, prosigue en línea recta en dirección Sureste hasta un punto de coordenada UTM 592 000 m E y 9 492 000 m N. El límite continúa en dirección Suroeste por la divisoria de aguas formado por los tributarios el río Marañón (río Samiria, quebrada



Ungurahui) con los tributarios del río Yanayaquillo, río Yanayacu, quebrada el Dorado, pasando por las cotas:

- Cota 96, coordenada UTM 586 080 m E y 9 463 413 m N.
- Cota 95, coordenada UTM 563 062 m E y 9 450 994 m N.
- Cota 93, coordenada UTM 562 373 m E y 9 441 446 m N.
- Cota 94, coordenada UTM 561 284 m E y 9 433 584 m N.
- Cota 93, coordenada UTM 562 213 m E y 9 429 717 m N.
- Hasta la cota 95 en punto de coordenada UTM 564 460 m E y 9 424 432 m N.

#### **POR EL SURESTE:**

Limita con la provincia de Requena.

El límite se inicia en la cota 95 de coordenada 564 460 m E y 9 424 432 m N, continúa en dirección Suroeste por la divisoria de aguas formado por los tributarios del río Samiria (quebrada Ungurahui, quebradas sin nombre, río Cauchio, ente otros) con los tributarios del río Pacaya pasando por las cotas:

- Cota 93, coordenada UTM 557 792 m E y 9 422 462 m N.
- Cota 97, coordenada UTM 525 461 m E y 9 405 685 m N.
- Cota 102, coordenada UTM 507 896 m E y 9 393 586 m N.
- Cota 102, coordenada UTM 504 420 m E y 9 389 871 m N.
- Cota 103, coordenada UTM 501 075 m E y 9 390 529 m N.

Hasta un punto de coordenada UTM 481 000 m E y 9 380 000 m N. El límite continúa en dirección Suroeste en línea recta hasta la cota 164, en punto de coordenada UTM 452 256 m E y 9 358 268 m N, continúa en línea recta en dirección Noroeste hasta la cota 165, en punto de coordenada UTM 442 377 m E y 9 362 555 m N.

#### **POR EL OESTE:**

Limita con la provincia de Alto Amazonas.

El límite inicia en la cota 165 de coordenada UTM 442 377 m E y 9 362 555 m N, continúa en dirección general Norte por la divisoria de aguas formado por los tributarios del río Samiria (quebrada Tibilo, quebradas sin nombre, entre otros) con los tributarios del río Huallaga (quebrada Tunchiyacu, río Yuracyacu), pasando por las cotas:

- Cota 168, coordenada UTM 449 635 m E y 9 383 900 m N.
- Cota 171, coordenada UTM 442 338 m E y 9 382 426 m N.
- Cota 178, coordenada UTM 436 591 m E y 9 384 109 m N.
- Cota 163, coordenada UTM 432 292 m E y 9 385 783 m N.
- Cota 165, coordenada UTM 433 478 m E y 9 388 381 m N.
- Cota 164, coordenada UTM 430 271 m E y 9 390 398 m N.
- Cota 228, coordenada UTM 429 148 m E y 9 392 365 m N.
- Cota 178, coordenada UTM 431 576 m E y 9 396 809 m N.
- Cota 172, coordenada UTM 429 936 m E y 9 399 792 m N.
- Cota 170, coordenada UTM 427 708 m E y 9 403 231 m N.
- Cota 163, coordenada UTM 427 997 m E y 9 407 715 m N.
- Cota 115, coordenada UTM 430 970 m E y 9 411 787 m N.



Cota 110, coordenada UTM 429 995 m E y 9 416 750 m N.  
Cota 108, coordenada UTM 433 940 m E y 9 416 878 m N.  
Cota 106, coordenada UTM 431 556 m E y 9 424 857 m N.  
Cota 106, coordenada UTM 440 954 m E y 9 432 861 m N.  
Cota 105, coordenada UTM 443 468 m E y 9 434 901 m N.  
Hasta un punto de coordenada UTM 457 262 m E y 9 441 259 m N, punto de inicio  
de la presente descripción.

## LÍMITES DEL DISTRITO DE URARINAS

### POR EL NORTE:

Limita con el distrito de Trompeteros.

El límite inicia en la cota 198 de coordenada UTM 366 025 m E y 9 609 952 m N, sigue en dirección Sureste por la divisoria de aguas formado por los tributarios del río Urituyacu, río Chambira, la Quebrada Pucuna, río Pacayacu, río Patayacu, quebrada Airico (sin nombre en la carta nacional) con los tributarios del río Corrientes (río Copalyacu, río Shimbillo, quebrada Montero y quebradas sin nombre, entre otros), pasando por las cotas:

Cota 198, coordenada UTM 369 916 m E y 9 605 303 m N.  
Cota 194, coordenada UTM 374 146 m E y 9 606 304 m N.  
Cota 182, coordenada UTM 377 107 m E y 9 601 395 m N.  
Cota 175, coordenada UTM 382 288 m E y 9 598 407 m N.  
Cota 174, coordenada UTM 385 239 m E y 9 597 990 m N.  
Cota 173, coordenada UTM 386 296 m E y 9 593 984 m N.  
Cota 166, coordenada UTM 390 210 m E y 9 594 264 m N.  
Cota 171, coordenada UTM 393 700 m E y 9 594 202 m N.  
Cota 161, coordenada UTM 397 397 m E y 9 594 037 m N.  
Cota 151, coordenada UTM 401 141 m E y 9 594 077 m N.  
Cota 153, coordenada UTM 403 276 m E y 9 592 267 m N.  
Cota 169, coordenada UTM 407 426 m E y 9 592 398 m N.  
Cota 169, coordenada UTM 412 249 m E y 9 591 854 m N.  
Cota 167, coordenada UTM 416 281 m E y 9 588 034 m N.  
Cota 166, coordenada UTM 421 227 m E y 9 589 689 m N.  
Cota 187, coordenada UTM 424 422 m E y 9 588 294 m N.  
Cota 177, coordenada UTM 432 679 m E y 9 587 458 m N.  
Cota 182, coordenada UTM 435 490 m E y 9 587 831 m N.  
Cota 183, coordenada UTM 439 704 m E y 9 587 489 m N.  
Cota 168, coordenada UTM 442 675 m E y 9 585 587 m N.  
Cota 174, coordenada UTM 443 342 m E y 9 583 887 m N.  
Cota 174, coordenada UTM 446 591 m E y 9 582 475 m N.  
Cota 174, coordenada UTM 450 337 m E y 9 582 398 m N.  
Cota 166, coordenada UTM 454 584 m E y 9 582 398 m N.  
Cota 179, coordenada UTM 457 802 m E y 9 582 398 m N.  
Cota 169, coordenada UTM 463 170 m E y 9 586 529 m N.  
Cota 160, coordenada UTM 467 122 m E y 9 581 477 m N.  
Cota 171, coordenada UTM 470 159 m E y 9 581 528 m N.



Cota 199, coordenada UTM 474 587 m E y 9 582 385 m N.  
Cota 174, coordenada UTM 478 410 m E y 9 581 819 m N.  
Cota 161, coordenada UTM 477 625 m E y 9 577 900 m N.  
Cota 156, coordenada UTM 478 732 m E y 9 574 184 m N.  
Cota 159, coordenada UTM 483 044 m E y 9 574 518 m N.  
Cota 182, coordenada UTM 485 348 m E y 9 573 939 m N.  
Hasta la Cota 216 de coordenada UTM 489 287 m E y 9 575 545 m N.

### **POR EL ESTE:**

Limita con los distritos de Tigre, Nauta y Parinari.

El límite inicia en la cota 216, en punto de coordenada UTM 489 287 m E y 9 575 545 m N, continúa en dirección Sureste por la divisoria de aguas formado por los tributarios del río Marañón (quebrada Airico (sin nombre en la carta nacional), río Patayacu, entre otros) con los tributarios del río Tigre (río Auca, entre otros), río Marañón (tributario: quebrada Choroyacu (sin nombre en la carta nacional), quebradas sin nombre, entre otros), pasando por las cotas:

Cota 210, coordenada UTM 490 922 m E y 9 572 923 m N.  
Cota 199, coordenada UTM 493 264 m E y 9 570 426 m N.  
Cota 170, coordenada UTM 499 095 m E y 9 565 264 m N.  
Cota 112, coordenada UTM 506 320 m E y 9 564 638 m N.  
Cota 115, coordenada UTM 503 221 m E y 9 554 411 m N.  
Cota 103, coordenada UTM 504 805 m E y 9 545 788 m N.  
Cota 104, coordenada UTM 511 654 m E y 9 542 205 m N.  
Cota 99, coordenada UTM 513 077 m E y 9 533 291 m N.  
Cota 82, coordenada UTM 516 030 m E y 9 521 136 m N.  
Cota 82, coordenada UTM 518 785 m E y 9 511 524 m N.

Hasta un punto de coordenada UTM 518 000 m E y 9 504 000 m N, continúa en dirección Sureste en línea recta hasta un punto de coordenada UTM 530 000 m E y 9 503 000 m N, el límite prosigue en dirección Sur en línea recta cruzando por el thalweg de una quebrada sin nombre en un punto de coordenada UTM 530 000 m E y 9 500 780 m N, continúa en dirección Sureste en línea recta pasando por el álveo del río Marañón en un punto de coordenada UTM 530 500 m E y 9 498 400 m N hasta llegar al punto de coordenada UTM 527 000 m E y 9 481 000 m N.

### **POR EL SUR:**

Limita con el distrito de Parinari.

El límite se inicia en un punto de coordenada UTM 527 000 m E y 9 481 000 m N, continúa en dirección Suroeste por la divisoria de aguas formado por los tributarios del río Marañón (al Norte) con los tributarios del río Yanaquillo y río Yanayacu Grande, pasando por la cota 92 de coordenada UTM 505 500 m E y 9 469 421 m N, prosigue en la misma dirección cruzando una quebrada sin nombre en un punto de coordenada UTM 500 993 m E y 9 467 583 m N. El límite continúa en la misma dirección por la divisoria de aguas entre el río Marañón y el río Yanayacu Grande pasando por la cota 104 de coordenada



UTM 462 108 m E y 9 455 970 m N, hasta un punto de coordenada UTM 457 262 m E y 9 441 259 m N.

**POR EL OESTE:**

Limita con la provincia de Alto Amazonas y la provincia de Datem del Marañón.

El límite inicia en un punto de coordenada UTM 457 262 m E y 9 441 259 m N, continúa en dirección Noroeste cruzando el álveo del río Marañón (desembocadura del río Nucuray) en punto de coordenada UTM 443 000 m E y 9 453 700 m N, prosigue en la misma dirección por la divisoria de aguas formado por los tributarios del río Marañón (quebrada sin nombre) y los tributarios del río Urituyacu (quebradas sin nombre, quebrada Chuccha, entre otros) con los tributarios del río Nucuray (río Arica, quebrada Arica, quebrada Armadillo, entre otros) y el río Pastaza (tributario: quebrada Mauricio, quebrada Gallocantana, quebradas sin nombre, entre otros) pasando por las cotas:

Cota 109, coordenada UTM 442 050 m E y 9 453 880 m N.  
Cota 110, coordenada UTM 433 901 m E y 9 454 923 m N.  
Cota 114, coordenada UTM 426 502 m E y 9 464 535 m N.  
Cota 117, coordenada UTM 419 833 m E y 9 467 650 m N.  
Cota 118, coordenada UTM 417 592 m E y 9 476 598 m N.  
Cota 121, coordenada UTM 405 569 m E y 9 484 986 m N.  
Cota 122, coordenada UTM 401 092 m E y 9 493 248 m N.  
Cota 122, coordenada UTM 404 027 m E y 9 498 359 m N.  
Cota 133, coordenada UTM 398 639 m E y 9 513 400 m N.  
Cota 156, coordenada UTM 386 505 m E y 9 521 782 m N.  
Cota 170, coordenada UTM 385 675 m E y 9 524 837 m N.  
Cota 148, coordenada UTM 388 152 m E y 9 528 212 m N.  
Cota 175, coordenada UTM 386 458 m E y 9 533 619 m N.  
Cota 178, coordenada UTM 381 619 m E y 9 537 306 m N.  
Cota 165, coordenada UTM 381 597 m E y 9 541 523 m N.  
Cota 170, coordenada UTM 382 221 m E y 9 544 280 m N.  
Cota 177, coordenada UTM 376 931 m E y 9 546 313 m N.  
Cota 184, coordenada UTM 369 970 m E y 9 548 403 m N.  
Cota 187, coordenada UTM 369 131 m E y 9 553 735 m N.  
Cota 176, coordenada UTM 370 247 m E y 9 556 277 m N.  
Cota 187, coordenada UTM 373 384 m E y 9 561 655 m N.  
Cota 189, coordenada UTM 366 421 m E y 9 566 108 m N.  
Cota 178, coordenada UTM 365 761 m E y 9 570 254 m N.  
Cota 185, coordenada UTM 365 892 m E y 9 573 827 m N.  
Cota 179, coordenada UTM 365 096 m E y 9 577 378 m N.  
Cota 191, coordenada UTM 361 496 m E y 9 581 450 m N.  
Cota 196, coordenada UTM 361 402 m E y 9 585 988 m N.  
Cota 203, coordenada UTM 358 174 m E y 9 586 076 m N.  
Cota 208, coordenada UTM 357 416 m E y 9 590 293 m N.  
Cota 198, coordenada UTM 352 830 m E y 9 592 965 m N.  
Cota 209, coordenada UTM 359 046 m E y 9 597 552 m N.  
Cota 199, coordenada UTM 362 941 m E y 9 598 143 m N.  
Cota 205, coordenada UTM 361 825 m E y 9 602 351 m N.



Cota 199, coordenada UTM 362 778 m E y 9 606 069 m N.  
Hasta un punto en la cota 198 de coordenada UTM 366 025 m E y 9 609 952 m N,  
punto de inicio de la presente descripción.

## LÍMITES DEL DISTRITO DE TROMPETEROS

### POR EL NOROESTE:

Limita con la República del Ecuador, según los tratados internacionales vigentes.

El límite inicia en la línea de frontera con la República de Ecuador, en su intersección con la coordenada UTM 329 645 m E, zona 18, (divisoria de aguas del río Macusari y la quebrada Capahuari), continúa por la referida línea de frontera hasta el hito de referencia N° 167 IIP "km 38.2".

### POR EL ESTE:

Limita con el distrito de Tigre.

Desde el punto anterior, el límite continúa en dirección Sureste por la divisoria de aguas formado por los tributarios del río Corrientes (quebrada sin nombre, quebrada Cetical, quebradas sin nombre, quebrada Tahuishiro, quebrada Chicle, quebrada Aupumayo y río Pavayacu) con los tributarios del río Tigre (quebrada Manchari, quebrada Shinguito, quebrada San Antonio, quebrada Alemán, quebrada San Antonio Bajo, quebrada Bellavista, quebradas sin nombre), pasando por las cotas:

Cota 232, coordenada UTM 354 932 m E y 9 738 991 m N.  
Cota 246, coordenada UTM 355 634 m E y 9 736 293 m N.  
Cota 255, coordenada UTM 356 129 m E y 9 732 921 m N.  
Cota 249, coordenada UTM 361 904 m E y 9 732 771 m N.  
Cota 245, coordenada UTM 364 898 m E y 9 729 467 m N.  
Cota 273, coordenada UTM 366 368 m E y 9 726 378 m N.  
Cota 268, coordenada UTM 368 258 m E y 9 724 682 m N.  
Cota 325, coordenada UTM 368 427 m E y 9 720 872 m N.  
Cota 323, coordenada UTM 372 749 m E y 9 721 106 m N.  
Cota 267, coordenada UTM 376 593 m E y 9 720 961 m N.  
Cota 274, coordenada UTM 382 531 m E y 9 721 041 m N.  
Cota 294, coordenada UTM 385 772 m E y 9 721 372 m N.  
Cota 299, coordenada UTM 391 151 m E y 9 721 332 m N.  
Cota 292, coordenada UTM 396 841 m E y 9 709 177 m N.  
Cota 297, coordenada UTM 401 948 m E y 9 707 185 m N.  
Cota 292, coordenada UTM 402 872 m E y 9 702 247 m N.  
Cota 253, coordenada UTM 405 596 m E y 9 697 203 m N.  
Cota 281, coordenada UTM 404 902 m E y 9 694 150 m N.  
Cota 307, coordenada UTM 410 400 m E y 9 689 592 m N.  
Cota 308, coordenada UTM 412 847 m E y 9 689 467 m N.  
Cota 269, coordenada UTM 421 870 m E y 9 686 253 m N.  
Cota 287, coordenada UTM 422 707 m E y 9 682 113 m N.  
Cota 285, coordenada UTM 425 898 m E y 9 678 151 m N.





Cota 308, coordenada UTM 429 343 m E y 9 672 908 m N.  
Cota 284, coordenada UTM 428 709 m E y 9 670 822 m N.  
Cota 285, coordenada UTM 434 119 m E y 9 669 258 m N.  
Cota 269, coordenada UTM 437 126 m E y 9 669 160 m N.  
Cota 262, coordenada UTM 441 085 m E y 9 669 088 m N.  
Cota 286, coordenada UTM 447 354 m E y 9 671 312 m N.

Hasta un punto en la cota 264, de coordenada UTM 450 720 m E y 9 667 434 m N, continúa en dirección Sureste por la divisoria de aguas formado por los tributarios del río Corrientes (río Pavayacu, quebrada sin nombre, quebrada Yanayacu) con los tributarios del río Tigre (quebradas sin nombre, río Huanganayacu, quebrada Aucayacu y río Pavayacu), pasando por las cotas:

Cota 237, coordenada UTM 453 480 m E y 9 662 904 m N.  
Cota 232, coordenada UTM 454 225 m E y 9 653 217 m N.  
Cota 236, coordenada UTM 453 458 m E y 9 650 501 m N.  
Cota 228, coordenada UTM 454 229 m E y 9 646 495 m N.  
Cota 246, coordenada UTM 453 900 m E y 9 626 415 m N.  
Cota 222, coordenada UTM 457 944 m E y 9 622 903 m N.  
Cota 185, coordenada UTM 456 467 m E y 9 617 180 m N.  
Cota 166, coordenada UTM 457 950 m E y 9 614 533 m N.  
Cota 165, coordenada UTM 458 586 m E y 9 611 193 m N.  
Cota 183, coordenada UTM 466 567 m E y 9 606 149 m N.  
Cota 173, coordenada UTM 466 452 m E y 9 602 366 m N.  
Cota 180, coordenada UTM 465 719 m E y 9 598 253 m N.  
Cota 170, coordenada UTM 465 487 m E y 9 593 904 m N.  
Cota 163, coordenada UTM 470 288 m E y 9 590 193 m N.  
Cota 127, coordenada UTM 475 076 m E y 9 589 434 m N.  
Cota 110, coordenada UTM 494 333 m E y 9 590 502 m N.  
Cota 116, coordenada UTM 507 853 m E y 9 589 607 m N.

Hasta un punto de coordenada UTM 516 000 m E y 9 584 000 m N, el límite se dirige en dirección Noreste en línea recta hasta un punto de coordenada UTM 530 000 m E y 9 586 000 m N, prosigue en la misma dirección en línea recta hasta un punto de coordenada UTM 545 000 m E y 9 590 000 m N. El límite se dirige en sentido Sureste por la divisoria de aguas entre el río Corrientes y el río Tigre hasta intersectar un punto en el álveo del río Tigre (desembocadura del río Corrientes) de coordenada UTM 549 204 m E y 9 586 737 m N.

#### **POR EL SUR:**

Limita con los distritos de Tigre y Urarinas.

El límite inicia en un punto en el álveo del río Tigre (desembocadura del río Corrientes) de coordenada UTM 549 204 m E y 9 586 737 m N, continúa en dirección Suroeste en línea recta hasta un punto de coordenada UTM 547 000 m E y 9 582 000 m N, prosigue en la misma dirección en línea recta hasta la cota 112 en punto de coordenada UTM 534 454 m E y 9 578 560 m N. El límite se dirige en sentido Oeste por la divisoria de aguas formado por los tributarios del río Corrientes (quebrada Trompeterillos, quebrada Montero, río Copalyacu, quebrada sin nombre, río Shimbillo) con los tributarios del río



Auca, quebrada Airico (sin nombre en la carta nacional), río Patayacu, río Pacayacu, quebrada Pucuna, río Chambira, río Urituyacu, pasando por las cotas:

Cota 112, coordenada UTM 517 374 m E y 9 576 704 m N.  
Punto de coordenada UTM 501 876 m E y 9 576 538 m N.  
Cota 202, coordenada UTM 498 207 m E y 9 574 235 m N.  
Cota 208, coordenada UTM 493 174 m E y 9 574 299 m N.  
Cota 216, coordenada UTM 489 287 m E y 9 575 545 m N.  
Cota 182, coordenada UTM 485 348 m E y 9 573 939 m N.  
Cota 159, coordenada UTM 483 044 m E y 9 574 518 m N.  
Cota 156, coordenada UTM 478 732 m E y 9 574 184 m N.  
Cota 161, coordenada UTM 477 625 m E y 9 577 900 m N.  
Cota 174, coordenada UTM 478 410 m E y 9 581 819 m N.  
Cota 199, coordenada UTM 474 587 m E y 9 582 385 m N.  
Cota 171, coordenada UTM 470 159 m E y 9 581 528 m N.  
Cota 160, coordenada UTM 467 122 m E y 9 581 477 m N.  
Cota 169, coordenada UTM 463 170 m E y 9 586 529 m N.  
Cota 179, coordenada UTM 457 802 m E y 9 582 398 m N.  
Cota 166, coordenada UTM 454 584 m E y 9 582 398 m N.  
Cota 174, coordenada UTM 450 337 m E y 9 582 398 m N.  
Cota 174, coordenada UTM 446 591 m E y 9 582 475 m N.  
Cota 174, coordenada UTM 443 342 m E y 9 583 887 m N.  
Cota 168, coordenada UTM 442 675 m E y 9 585 587 m N.  
Cota 183, coordenada UTM 439 704 m E y 9 587 489 m N.  
Cota 182, coordenada UTM 435 490 m E y 9 587 831 m N.  
Cota 177, coordenada UTM 432 679 m E y 9 587 458 m N.  
Cota 187, coordenada UTM 424 422 m E y 9 588 294 m N.  
Cota 166, coordenada UTM 421 227 m E y 9 589 689 m N.  
Cota 167, coordenada UTM 416 281 m E y 9 588 034 m N.  
Cota 169, coordenada UTM 412 249 m E y 9 591 854 m N.  
Cota 169, coordenada UTM 407 426 m E y 9 592 398 m N.  
Cota 153, coordenada UTM 403 276 m E y 9 592 267 m N.  
Cota 151, coordenada UTM 401 141 m E y 9 594 077 m N.  
Cota 161, coordenada UTM 397 397 m E y 9 594 037 m N.  
Cota 171, coordenada UTM 393 700 m E y 9 594 202 m N.  
Cota 166, coordenada UTM 390 210 m E y 9 594 264 m N.  
Cota 173, coordenada UTM 386 296 m E y 9 593 984 m N.  
Cota 174, coordenada UTM 385 239 m E y 9 597 990 m N.  
Cota 175, coordenada UTM 382 288 m E y 9 598 407 m N.  
Cota 182, coordenada UTM 377 107 m E y 9 601 395 m N.  
Cota 194, coordenada UTM 374 146 m E y 9 606 304 m N.  
Cota 198, coordenada UTM 369 916 m E y 9 605 303 m N.  
Hasta la cota 198 en punto de coordenada UTM 366 025 m E y 9 609 952 m N.

**POR EL OESTE:**

Limita con la provincia de Datem del Marañón.



El límite inicia en la cota 198 de coordenada UTM 366 025 m E y 9 609 952 m N, continúa en dirección Norte por la divisoria de aguas formado por los tributarios del río Copalyacu (río Shimbillo, entre otros) y el río Corrientes (río Plantanoyacu, río Macusari) con los tributarios del río Pastaza (quebradas sin nombre, quebrada Cuchiyacu, quebrada Tuntunare, quebrada sin nombre, quebrada Sabaloyacu, quebrada sin nombre, quebrada Capahuari, entre otros), pasando por las cotas:

Señal Geodésica 225, de coordenada UTM 362 518 m E y 9 613 203 m N.  
Cota 208, coordenada UTM 361 504 m E y 9 614 521 m N.  
Cota 210, coordenada UTM 359 876 m E y 9 615 786 m N.  
Cota 213, coordenada UTM 360 398 m E y 9 620 117 m N.  
Cota 199, coordenada UTM 357 722 m E y 9 621 740 m N.  
Cota 195, coordenada UTM 356 191 m E y 9 623 548 m N.  
Cota 198, coordenada UTM 357 651 m E y 9 625 607 m N.  
Cota 191, coordenada UTM 358 126 m E y 9 630 215 m N.  
Cota 200, coordenada UTM 355 829 m E y 9 632 482 m N.  
Cota 225, coordenada UTM 351 377 m E y 9 640 504 m N.  
Cota 234, coordenada UTM 352 200 m E y 9 644 222 m N.  
Cota 239, coordenada UTM 349 693 m E y 9 646 049 m N.  
Cota 206, coordenada UTM 348 452 m E y 9 648 302 m N.  
Cota 239, coordenada UTM 350 128 m E y 9 649 906 m N.  
Cota 235, coordenada UTM 351 964 m E y 9 652 081 m N.  
Cota 229, coordenada UTM 354 144 m E y 9 658 061 m N.  
Cota 242, coordenada UTM 351 826 m E y 9 659 647 m N.  
Cota 246, coordenada UTM 350 114 m E y 9 661 718 m N.  
Cota 260, coordenada UTM 351 774 m E y 9 664 381 m N.  
Cota 289, coordenada UTM 354 526 m E y 9 666 442 m N.  
Cota 318, coordenada UTM 354 115 m E y 9 667 892 m N.  
Cota 308, coordenada UTM 351 230 m E y 9 669 664 m N.  
Cota 305, coordenada UTM 349 707 m E y 9 672 460 m N.  
Cota 285, coordenada UTM 351 813 m E y 9 678 954 m N.  
Cota 291, coordenada UTM 353 639 m E y 9 679 645 m N.  
Cota 296, coordenada UTM 353 812 m E y 9 682 508 m N.  
Cota 308, coordenada UTM 353 341 m E y 9 685 037 m N.  
Cota 297, coordenada UTM 353 520 m E y 9 689 578 m N.  
Cota 295, coordenada UTM 350 587 m E y 9 690 420 m N.  
Cota 306, coordenada UTM 344 878 m E y 9 698 599 m N.  
Cota 291, coordenada UTM 343 004 m E y 9 703 360 m N.  
Cota 316, coordenada UTM 340 731 m E y 9 706 617 m N.  
Cota 323, coordenada UTM 334 945 m E y 9 713 198 m N.  
Cota 279, coordenada UTM 332 480 m E y 9 714 548 m N.  
Cota 279, coordenada UTM 330 679 m E y 9 717 553 m N.  
Cota 305, coordenada UTM 332 168 m E y 9 720 779 m N.  
Cota 307, coordenada UTM 329 650 m E y 9 721 357 m N.

Hasta la línea de frontera con la República del Ecuador, en su intersección con la coordenada UTM 329 645 m E, Zona 18, (divisoria de aguas del río Macusari y la quebrada Capahuari), punto de inicio de la presente descripción.



**Artículo 2. Categorización y recategorización de centros poblados**

- 2.1 Recategorizase el centro poblado de Nauta, capital de la provincia de Loreto y del distrito del mismo nombre, a la categoría de Ciudad.
- 2.2 Categorizase el centro poblado de Santa Rita de Castilla del distrito Parinari, a la categoría de Pueblo.
- 2.3 Categorizase el centro poblado de Maypuco del distrito Urarinas, a la categoría de Pueblo.

**Artículo 3. Capital provincial y las capitales distritales**

La capital de la provincia de Loreto es la Ciudad de Nauta.

Las capitales de los distritos de la provincia de Loreto son:

DISTRITO	CAPITAL DISTRITAL
Nauta	Ciudad de Nauta
Parinari	Pueblo de Parinari
Tigre	Pueblo de Intutu
Trompeteros	Pueblo de Villa Trompeteros
Urarinas	Pueblo de Concordia

**DISPOSICIONES COMPLEMENTARIAS FINALES**

**PRIMERA. Representación Cartográfica**

Forma parte de la presente ley, la representación cartográfica del límite político - administrativo de la provincia de Loreto, en el departamento Loreto.

**SEGUNDA. Base de la Cartografía**

Los límites territoriales de los distritos que conforman la provincia de Loreto, se han trabajado sobre la base de la cartografía oficial elaborado por el Instituto Geográfico Nacional (IGN) a escala 1:100,000, Datum WGS 84, hojas: 4-l Bellavista, 4-m Arica, 5-k Cunambo, 5-l Mariscal Cáceres, 5-m Río Pucacuro, 5-n Bolívar, 6-j Checherta, 6-k Andoas, 6-l Lamastiphisca, 6-m San Antonio, 6-n Quebrada Aguablanca, 7-k Nuevo Soplin, 7-l Valencia, 7-m Pucacuro, 7-n Intuto, 8-k Sungache, 8-l Pucuna, 8-m Villa Trompeteros, 8-n Río Corrientes, 8-ñ Libertad, 9-k San Juan de Pavayacu, 9-l Río Urituyacu, 9-m Santa Martha, 9-n Santa Rosa, 9-ñ Yacumama, 9-o Río Itaya, 9-p Tamshiyacu, 10-l Río Nucuray, 10-m Urarinas, 10-n Yanayacu, 10-ñ Parinari, 10-o Nauta, 10-p Ramón Castilla, 11-l Lagunas, 11-m Río Cauchio, 11-n Río Samiria, 11-ñ Flor de Punga, 12-l Río Shishinahua, 12-m Río Sacarita, 12-n Canal Puinahua, mediante los cuales se pueden identificar de manera clara los elementos geográficos que pertenecen a la provincia de Loreto.








### DISPOSICIÓN COMPLEMENTARIA DEROGATORIA

#### ÚNICA. Norma derogatoria


Deróguese el artículo 3 de la Ley N° 9815, Nueva demarcación política del Departamento de Loreto, y el artículo 2 de la Ley N° 24696, Ley que crea el distrito de Trompeteros en la provincia y departamento de Loreto.

Sala de Comisión  
Dese cuenta  
Lima, 5 de abril de 2017

 César Villanueva Arévalo Vicepresidente	 Alejandra Aramayo Gaona Presidenta	 Alberto Oliva Corrales Secretario
Betty Ananculi Gómez Miembro Titular	 Estelita Bustos Espinoza Miembro Titular	
Jorge Castro Bravo Miembro Titular	Manuel Dammert Ego Aguirre Miembro Titular	
Clayton Galván Vento Miembro Titular	Israel Tito Lazo Julca Miembro Titular	
Ursula Letona Pereyra Miembro Titular	 Mártires Lizana Santos Miembro Titular	

**CONSEJO DIRECTIVO DEL  
CONGRESO DE LA REPÚBLICA**


Lima, 23 de mayo de 2017  
Pasó a la agenda del Pleno



.....  
**JAVIER ANGELES ILLMANN**  
Director General Parlamentario (e)  
CONGRESO DE LA REPÚBLICA

**PLENO DEL CONGRESO DE LA REPÚBLICA**  
**Lima, 8 de junio de 2017**

Fue rechazada la cuestión previa en el sentido de que el proyecto pase a la Comisión de Pueblos Andinos por 74 votos en contra, 21 votos a favor y 2 abstenciones, incluido los votos orales.----  
Fue aprobado en primera votación el texto sustitutorio por 79 votos a favor, 8 votos en contra y 9 abstenciones, incluido los votos orales.-----  
Fue aprobada la exoneración de segunda votación por 75 votos a favor, 8 votos en contra y 10 abstenciones, incluido los votos orales.-----




.....  
**JOSE ABANTO VALDIVIESO**  
Director General Parlamentario  
CONGRESO DE LA REPÚBLICA




Congreso de la República  
Comisión de Descentralización, Regionalización,  
Gobiernos Locales y Modernización de la Gestión del Estado

  
Ricardo Narváez Soto  
Miembro Titular

Dictamen recaído en el Proyecto de Ley  
1016/2016-PE por el que se propone una Ley de  
Demarcación y Organización Territorial de la  
provincia de Loreto y sus distritos en el  
departamento de Loreto

  
Dalmiro Palomino Ortiz  
Miembro Titular

Osías Ramírez Gamarra  
Miembro Titular  
  
Wilbert Rozas Beltrán  
Miembro Titular

Lizbeth Robles Uribe  
Miembro Titular  
  
Miguel Román Valdivia  
Miembro Titular

Juan Sheput Moore  
Miembro Titular

Milagros Takayama Jiménez  
Miembro Titular

Gilmer Trujillo Zegarra  
Miembro Titular

Vicente Zeballos Salinas  
Miembro Titular

Wilmer Aguilar Montenegro  
Miembro Accesorio

Percy Alcalá Mateo  
Miembro Accesorio

Karina Beteta Rubín  
Miembro Accesorio

Guillermo Bocangel Weydert  
Miembro Accesorio

Nelly Cuadros Candia  
Miembro Accesorio

Carlos Domínguez Herrera  
Miembro Accesorio

  
Sonia Echevarría Huamán  
Miembro Accesorio

Salvador Heresi Chicoma  
Miembro Accesorio

Zacarias Lapa Inga

Guillermo Martorell Sobero



*Congreso de la República*  
*Comisión de Descentralización, Regionalización,*  
*Gobiernos Locales y Modernización de la Gestión del Estado*

Dictamen recaído en el Proyecto de Ley  
1016/2016-PE por el que se propone una Ley de  
Demarcación y Organización Territorial de la  
provincia de Loreto y sus distritos en el  
departamento de Loreto

Miembro Accesitario

Miembro Accesitario

Elard Melgar Valdez  
Miembro Accesitario

Edyson Morales Ramírez  
Miembro Accesitario

Gloria Montenegro Figueroa  
Miembro Accesitario

Federico Pariona Galindo  
Miembro Accesitario

Alberto Quintanilla Chacón  
Miembro Accesitario

Rolando Reátegui Flores  
Miembro Accesitario

Benicio Ríos Ocsa  
Miembro Accesitario

César Segura Izquierdo  
Miembro Accesitario

Segundo Tapia Bernal  
Miembro Accesitario

Carlos Ticlla Rafael  
Miembro Accesitario

Rogelio Tucto Castillo  
Miembro Accesitario

María Melgarejo Paúcar  
Miembro Accesitario

Edwin Vergara Pinto  
Miembro Accesitario

Luis Alberto Yika García  
Miembro Accesitario

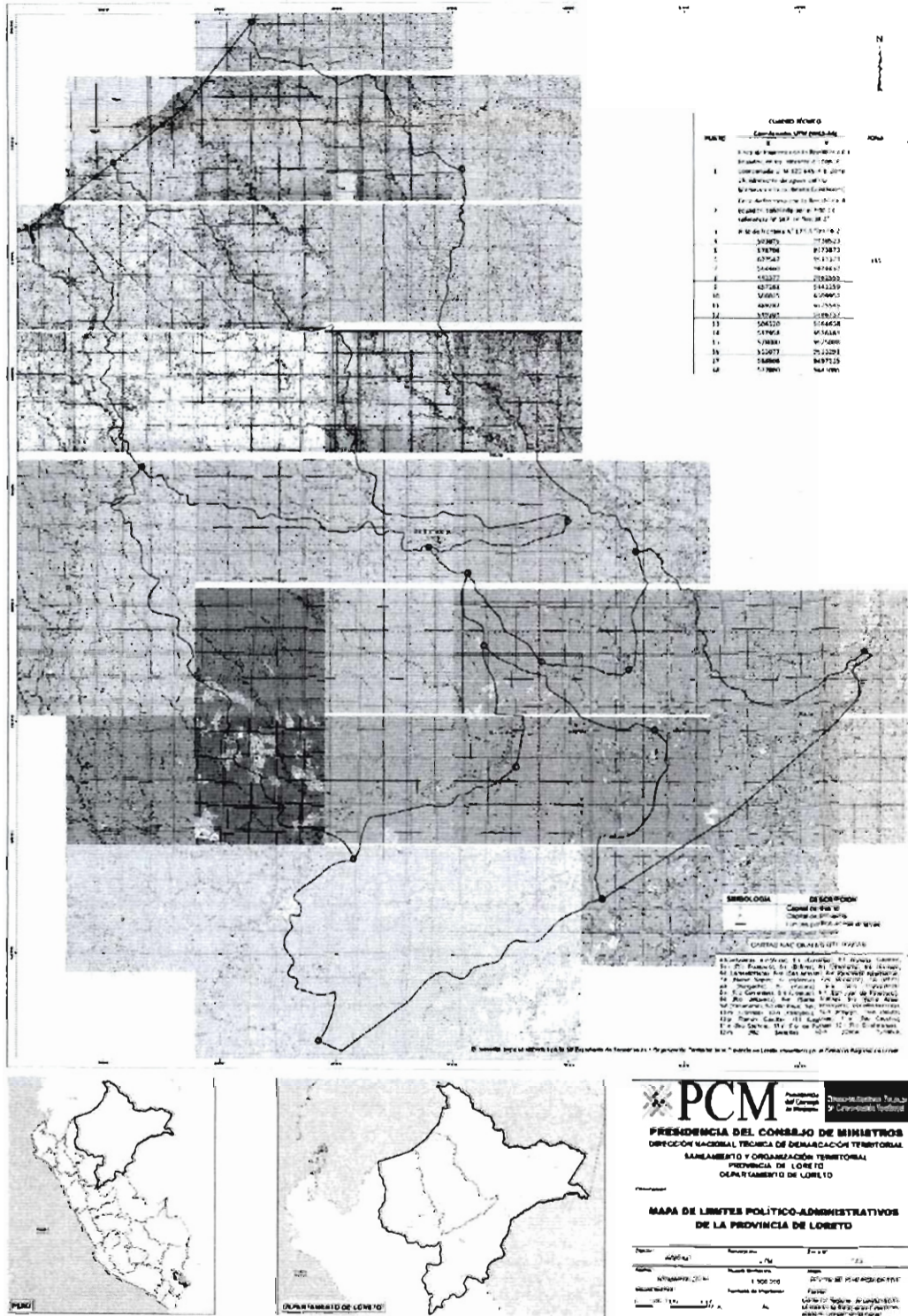
Armando Villanueva Mercado  
Miembro Accesitario





**Congreso de la República**  
 Comisión de Descentralización, Regionalización,  
 Gobiernos Locales y Modernización de la Gestión del Estado

**Dictamen recaído en el Proyecto de Ley 1016/2016-PE por el que se propone una Ley de Demarcación y Organización Territorial de la provincia de Loreto y sus distritos en el departamento de Loreto**



Relación de Asistencia de la Décimocuarta Sesión Ordinaria

Lima, Miércoles 5 de Abril de 2017

Hora: 16:00 hrs. – Lugar: Hemiciclo Raúl Porras Barrenechea – Congreso de la República

MESA DIRECTIVA



1. ARAMAYO GAONA ALEJANDRA

Presidenta  
Fuerza Popular

*Aramayo Gaona*



2. VILLANUEVA AREVALO CÉSAR

Vicepresidente  
Alianza para el Progreso

*Villanueva Arevalo*



3. OLIVA CORRALES ALBERTO EUGENIO

Secretario  
Peruanos por el Cambio

*Dispensa*

CONGRESISTAS TITULARES



4. CASTRO BRAVO JORGE ANDRÉS

Congresista  
Frente Amplio por Justicia y Libertad

*Castro Bravo*



5. DAMMERT EGO AGUIRRE MANUEL ENRIQUE ERNESTO

Congresista  
Frente Amplio por Justicia y Libertad

*Dammert Ego Aguirre*



6. GALVÁN VENTO CLAYTON FLAVIO

Congresista  
Fuerza Popular

*Galván Vento*



7. LAZO JULCA ISRAEL TITO

Congresista  
Fuerza Popular

*Licencia*

Relación de Asistencia de la Décimocuarta Sesión Ordinaria

Lima, Miércoles 5 de Abril de 2017

Hora: 16:00 hrs. – Lugar: Hemiciclo Raúl Porras Barrenechea – Congreso de la República

	<p>8. LETONA PEREYRA URSULA</p> <p>Congresista Fuerza Popular</p>	<p>Dispense</p>
	<p>9. LIZANA SANTOS MARTIRES</p> <p>Congresista Fuerza Popular</p>	<p>[Signature]</p>
	<p>10. ANANCULI GÓMEZ BETTY GLADYS</p> <p>Congresista Fuerza Popular</p>	<p>Dispensa</p>
	<p>11. NARVÁEZ SOTO ELOY RICARDO</p> <p>Congresista Alianza para el Progreso</p>	<p>[Signature]</p>
	<p>12. PALOMINO ORTIZ DALMIRO FELICIANO</p> <p>Congresista Fuerza Popular</p>	<p>[Signature]</p>
	<p>13. RAMÍREZ GAMARRA OSÍAS</p> <p>Congresista Fuerza Popular</p>	<p>Dispense</p>
	<p>14. ROBLES URIBÉ LIZBETH HILDA</p> <p>Congresista Fuerza Popular</p>	<p>[Signature]</p>
	<p>15. ROZAS BELTRÁN WILBERT GABRIEL</p> <p>Congresista Frente Amplio por Justicia y Libertad.</p>	<p>[Signature]</p>

Relación de Asistencia de la Décimocuarta Sesión Ordinaria

Lima, Miércoles 5 de Abril de 2017

Hora: 16:00 hrs. – Lugar: Hemiciclo Raúl Porras Barrenechea – Congreso de la República



16. ROMÁN VALDIVIA MIGUEL

Congresista  
Acción Popular

*[Handwritten signature]*



17. SHEPUT MOORE JUAN

Congresista  
Peruanos por el Kambio

*Licencia*



18. TAKAYAMA JIMÉNEZ LILIANA MILAGROS

Congresista  
Fuerza Popular

*Licencia*



19. TRUJILLO ZEGARRA GILMER

Congresista  
Fuerza Popular

*[Handwritten signature]*



20. BUSTOS ESPINOZA ESTELITA SONIA

Congresista  
Fuerza Popular

*[Handwritten signature]*



21. VICENTE ANTONIO ZEBALLOS SALINAS

Congresista  
Peruanos por el Kambio

*[Handwritten signature]*

MIEMBROS ACCESITARIOS



1. AGUILAR MONTENEGRO WILMER

Congresista  
Fuerza Popular



2. ALCALÁ MATEO PERCY ELOY

Congresista  
Fuerza Popular



3. BETETA RUBÍN KARINA JULIZA

Congresista  
Fuerza Popular



4. BOCANGEL WEYDERT GUILLERMO AUGUSTO

Congresista  
Fuerza Popular



5. CUADROS CANDIA NELLY LADY

Congresista  
Fuerza Popular



6. DOMÍNGUEZ HERRERA CARLOS ALBERTO

Congresista  
Fuerza Popular



7. ECHEVARRIA HUAMÁN SONIA ROSARIO

Congresista  
Fuerza Popular



8. HERESI CHICOMA SALEH CARLOS SALVADOR

Congresista  
Peruanos para el Cambio

Relación de Asistencia de la Décimocuarta Sesión Ordinaria

Lima, Miércoles 5 de Abril de 2017

Hora: 16:00 hrs. – Lugar: Hemiciclo Raúl Porras Barrenechea – Congreso de la República



9. LAPA INGA ZACARÍAS REYMUNDO

Congresista  
Frente Amplio por Justicia Vida y Libertad



10. MARTORELL SOBERO GUILLERMO HERNÁN

Congresista  
Fuerza Popular



11. MELGAR VALDEZ ELARD GALO

Congresista  
Fuerza Popular



12. MORALES RAMÍREZ EDYSON HUMBERTO

Congresista  
Frente Amplio por justicia Vida y Libertad



13. MONTENEGRO FIGUEROA GLORIA EDELMIRA

Congresista  
Alianza para el Progreso



14. PARIONA GALINDO FEDERICO

Congresista  
Fuerza Popular



15. QUINTANILLA CHACÓN ALBERTO EUGENIO

Congresista  
Frente Amplio por Justicia Vida y Libertad



16. REÁTEGUI FLORES ROLANDO

Congresista  
Fuerza Popular

Relación de Asistencia de la Décimocuarta Sesión Ordinaria

Lima, Miércoles 5 de Abril de 2017

Hora: 16:00 hrs. – Lugar: Hemíciclo Raúl Porras Barrenechea – Congreso de la República



17. RÍOS OCSA BENICIO

Congresista  
Alianza para el Progreso



18. SEGURA IZQUIERDO CÉSAR ANTONIO

Congresista  
Fuerza Popular



19. TAPIA BERNAL SEGUNDO LEOCADIO

Congresista  
Fuerza Popular



20. TICLLA RAFAEL CARLOS HUMBERTO

Congresista  
Fuerza Popular



21. TUCTO CASTILLO ROGELIO ROBERT

Congresista  
Frente Amplio por Justicia Vida y Libertad



22. MELGAREJO PÁUCAR MARÍA CRISTINA

Congresista  
Fuerza Popular



23. VERGARA PINTO EDWIN

Congresista  
Fuerza Popular



24. YIKA GARCÍA LUIS ALBERTO

Congresista  
Fuerza Popular



**COMISIÓN DE DESCENTRALIZACIÓN, REGIONALIZACIÓN, GOBIERNOS LOCALES Y  
MODERNIZACIÓN DE LA GESTIÓN DEL ESTADO**

**Período Anual de Sesiones 2016-2017**

**Relación de Asistencia de la Décimocuarta Sesión Ordinaria**

**Lima, Miércoles 5 de Abril de 2017**

**Hora: 16:00 hrs. – Lugar: Hemiciclo Raúl Porras Barrenechea – Congreso de la República**



**25. VILLANUEVA MERCADO ARMANDO**

**Congresista  
Acción Popular**

.....





CONGRESO DE LA REPÚBLICA  
 COMISIÓN DE DESCENTRALIZACIÓN,  
 REGIONALIZACIÓN, GOBIERNOS LOCALES Y  
 MODERNIZACIÓN DE LA GESTIÓN DEL ESTADO  
 05 ABR 2017  
**RECIBIDO**  
 Firma: *[Signature]* Hora: 3:21 PM

Lima, 05 de Abril de 2017

**Carta N° 0234-2016-2017/AEOC-CR.**

**Señora Congresista:**  
**ALEJANDRA ARAMAYO GAONA.**  
 Presidente de la Comisión de Descentralización, Regionalización, Gobiernos Locales y Modernización de la Gestión del Estado.

**PRESENTE.**

**Asunto:** Solicita se otorgue licencia al señor Congresista Alberto Eugenio Oliva Corrales.

Es honroso dirigirme a Usted con la finalidad de expresarle mis saludos y a la vez, por especial encargo del señor Congresista Alberto Eugenio Oliva Corrales, solicitarle la licencia respectiva para la continuación de la **Décimo Cuarta Sesión Ordinaria** de la comisión que Usted preside, a realizarse el **día 05 de Abril de 2017 a horas 16:00 p.m.**, debido a que el señor Congresista se encuentra realizando labores propias e inherentes de su función congresal.

Hago conocer a su Despacho que mediante Carta N° 0233-2016-2017/AEOC-CR de fecha 05/ABR/2017, se ha procedido a comunicar al señor congresista **SALEH CARLOS SALVADOR HERESI CHICOMA** (miembro accesitario) en relación a la citación cursada, conforme al cargo que se adjunta.

En razón de ello, solicito, la visación del presente de conformidad con el Acuerdo de Mesa N° 0044-2004-2005/mesa-CR.

Sin otro particular, sea propicia la ocasión para expresarle los sentimientos de mi especial consideración y estima personal.

Atentamente,

*[Signature]*  
 CARLOS ALEJANDRO MANRIQUE LAURA  
 ASESOR  
 Congresista: ALBERTO EUGENIO OLIVA CORRALES.

**Anexo:** Copia de la Carta N° 233-2016-2017/AEOC-CR.



Lima, 05 de Abril de 2017

Carta N° 0233-2016-2017/AEOC-CR.

Señor Congresista:

**SALEH CARLOS SALVADOR HERESI CHICOMA**

Miembro Accesorio de la Comisión de Descentralización, Regionalización, Gobiernos Locales y Modernización de la Gestión del Estado.

**PRESENTE.**

**Asunto:** Comunica convocatoria a Décima Cuarta Sesión Ordinaria.


Es grato dirigirme a Usted para expresarle mis saludos y a la vez para hacer de vuestro conocimiento que la **Comisión de Descentralización, Regionalización, Gobiernos Locales y Modernización de la Gestión del Estado**, ha programado la realización de la Décimo Cuarta Sesión Ordinaria a realizarse el **día 05 de Abril de 2017 a horas 16:00 p.m.**, en el Hemiciclo Raúl Porras Barrenechea – Congreso de la República.

Al respecto, hago conocer a Usted que el señor Congresista Alberto Oliva Corrales (miembro titular de dicha comisión) podrá asistir a la sesión convocada por razones de encontrarse realizando labores inherentes a su función congresal (sesión de Comisión de Salud).

En razón de ello, se comunica a Usted a fin de que considere su participación en la citada sesión.


Sin otro particular, sea propicia la ocasión para expresarle los sentimientos de mi especial consideración y estima personal.

Atentamente,

  
\_\_\_\_\_  
CARLOS ALEJANDRO MANRIQUE LAURA  
ASESOR  
Congresista: ALBERTO EUGENIO OLIVA CORRALES.



Lima, 05 de abril de 2017.



17:07 hrs - 05/04/2017

Oficio N° 514-2016-2017-ILJ/CR

Señora Congresista

**Alejandra Aramayo Gaona**

Presidenta de la Comisión de Descentralización, Regionalización,  
Gobiernos Locales y Modernización de la Gestión del Estado

Presente.-

Asunto: Licencia

De mi consideración,

Por medio del presente solicito a usted se sirva concederme licencia para la Décimo Cuarta Sesión Ordinaria de la comisión de su presidencia, convocada para hoy miércoles 05 de abril a las 16:00 horas, en el Hemiciclo Raúl Porras Barrenechea de Palacio Legislativo, por encontrarme fuera de Lima.

Sin otro particular, la oportunidad para reiterar las expresiones de mi más distinguida consideración.

Atentamente,



**Israel Lazo Julca**  
Congresista de la República

C.C: Grupo Parlamentario Fuerza Popular

42

Lima, 05 de abril de 2017

**OFICIO N° 654-2016-2017/MULP-CR.01**

Señora

**Alejandra Aramayo Gaona**

**Presidenta de la Comisión de Descentralización, Regionalización,  
Gobiernos Locales y Modernización de la Gestión del Estado**

Presente.-

De mi consideración:

Tengo el agrado de dirigirme a usted a fin de saludarla y manifestarle por especial encargo de la señora **Congresista MARÍA URSULA LETONA PEREYRA**, que habiendo sido convocada a la Décimo Cuarta Sesión Ordinaria de la Comisión de Descentralización, Regionalización, Gobiernos Locales y Modernización de la Gestión del Estado para el día miércoles 05 de abril a las 16:00Hrs.; solicito se sirva tramitar la licencia correspondiente, toda vez que la Congresista ha asumido con antelación compromisos en distintas actividades de acuerdo a su función de representación parlamentaria, siendo agendadas dichas diligencias para el día de hoy miércoles 05 de abril a partir de las 14:00hrs.

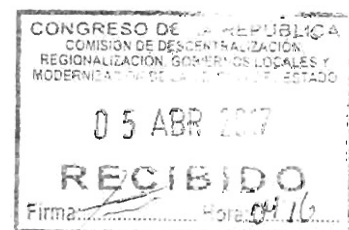
Sin otro particular hago propicia la oportunidad para expresarle mi especial consideración y estima personal.

Atentamente,



*[Firma manuscrita]*  
**Abog. LUIS CORONEL**  
**Asesor Principal del Despacho**

MULP- CR/Alicia



43



**OFICIO N° 825-2016- 2017 -BGANG/CR.**

Lima, 05 de abril de 2017

Señora congresista:

**ALEJANDRA ARAMAYO GAONA**

Presidenta de la Comisión de Descentralización, Regionalización, Gobiernos Locales y Modernización de la Gestión Del Estado

Congreso de la República

**Presente.-**

De mi consideración:

Es grato dirigirme a usted para saludarle cordialmente y al mismo tiempo para comunicarle por especial encargo de la Congresista Betty Gladys Ananculí Gomez, quien no podrá asistir a la sesión ordinaria prevista para el día de hoy miércoles 05 de abril del presente año, por encontrarse cumpliendo funciones de representación con Gremios Mype, lo cual ha sido agendado con antelación a la presente. En ese orden le agradeceré se sirva otorgar la correspondiente LICENCIA.

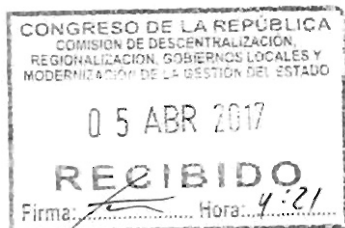
Atentamente,



**CARLOS MARTINEZ HERNANDEZ**

Asesor

Despacho Congresista Betty Gladys Ananculí Gomez



44

Lima, 05 de Abril de 2017

**OFICIO N° 0058-2017-ORG/CR**

Sra.:

**ALEJANDRA ARAMAYO GAONA**

Presidenta de la Comisión de Descentralización, Regionalización, Gobiernos Locales y Modernización de la Gestión del Estado del Congreso de la República.

**Presente.-**


De mi consideración:

Me dirijo a usted, a fin de saludarlo cordialmente y por encargo especial del Congresista Osias Ramírez Gamarra, hacer de su conocimiento que el señor congresista no podrá asistir a la Décimo Tercera Sesión Ordinaria de la Comisión bajo su presidencia, convocada para el día miércoles 05 de Abril del año en curso, en el Hemiciclo Raúl Porras Barrenechea de Palacio Legislativo, por tener que cumplir actividades propias de su función parlamentaria, programadas con anterioridad. Por lo que solicito la LICENCIA correspondiente.

Es propicia la oportunidad para expresarle los sentimientos de mi especial consideración.

Atentamente,

  
\_\_\_\_\_  
Claudia V. Fuentes Lozano  
ASESOR  
Congresista Osias Ramírez Gamarra

  
Felix Antambles P.  
3/Abril/2017  
45

ORG/eht

OFICIO N° 584-2016-2017-JSM-CR.

Lima, 05 de abril del 2017.

**Señora Congresista  
ALEJANDRA ARAMAYO GAONA  
PRESIDENTE DE LA COMISIÓN DE DESCENTRALIZACIÓN, REGIONALIZACIÓN,  
GOBIERNOS LOCALES Y MODERNIZACIÓN DE LA GESTIÓN DEL ESTADO  
PALACIO LEGISLATIVO.-**

Referencia: Oficio Citación N° 021-2016-2017-CDRGLMGE-CR

De mi consideración:


Por especial encargo del congresista Juan Sheput Moore, me dirijo a usted para saludarla cordialmente y a la vez comunicar la inasistencia del señor congresista a la Sesión de la Comisión de su presidencia del día de hoy, por encontrarse fuera del país, habiendo solicitado la licencia respectiva a la Mesa Directiva.

Sin otro particular, quedo de usted.

Atentamente,



**DR. RICARDO VASQUEZ SUYO**  
Asesor



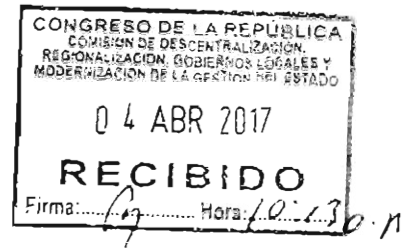
C.C. congresista Salvador Heresi.  
C.C. coordinación del grupo parlamentario.

RVS/jap.

46

Lima, 03 de abril de 2017

OFICIO N° 543 - 2016-2017/LMTJ-CR



**Señora Congressista  
ALEJANDRA ARAMAYO GAONA**  
Presidenta de la Comisión de Descentralización, Regionalización,  
Gobiernos Locales y Modernización de la Gestión del Estado  
Congreso de la Republica  
Presente.-

De mi mayor consideración:

Tengo el agrado de dirigirme a usted, por especial encargo de la señora Congressista Milagros Takayama Jiménez, para expresarle un cordial saludo y a la vez solicitar **LICENCIA** de la sesión ordinaria de la Comisión de Descentralización, Regionalización, Gobiernos Locales y Modernización de la Gestión del Estado, que se llevará a cabo este miércoles 05 de abril del presente, a horas 04:00pm., por motivos de salud, adjuntando descanso médico, a fin de sustentar lo antes mencionado.

Aprovecho la oportunidad para expresarle a usted los sentimientos de mi mayor consideración y estima.

Atentamente,



**EDWYN JOSÉ GAMARRA ARBAÑIL**  
Asesor del Despacho de la Congressista  
Milagros Takayama Jiménez

47



4653352

### Descanso Médico

Fecha y Hora 31/03/2017 08:56

Paciente LILIANA MILAGROS TAKAYAMA JIMENEZ

DI DNI 16787889 Sexo Femenino Fec. Nac. 04/07/1977


SERVICIO HOSPITALIZACION

DIAGNÓSTICO Y83.9  
J35.0

*AMIGDALITIS CRÓNICA*  
*POST OPERADA DE AMIGDALECTOMIA (31-3-2017)*

PERIODO Días de Descanso 15 Fecha Inicio 31/03/2017 Fecha Final 14/04/2017

Firmado por Dr: Perez Lu, Julio Enrique  
MIRAFLORES a 31/03/2017 Num Colegiado: 40002



JULIO ENRIQUE PÉREZ LU  
OTORRINOLARINGÓLOGO  
C.M.P. 40002 R.N.E. 19284

48