

Sobre 84

Proy. 1809
VUCE: 22.01.18

Usuario: 08971

Despacho Presidencial

Oficina de Atención al Ciudadano

28/12/2017 11:54:46

Expediente: 17-028300 Clave: HTJC

Nota: La recepción no da conformidad al contenido.
Consultas: www.presidencia.gob.pe
Teléfonos: 311-3959 y 630-5650



EL CONGRESO DE LA REPÚBLICA;

Ha dado la Ley siguiente:

**LEY DE SANEAMIENTO Y ORGANIZACIÓN TERRITORIAL DE LA
PROVINCIA DE PURÚS EN EL DEPARTAMENTO DE UCAYALI**

Artículo 1. Límites territoriales de la provincia de Purús

Los límites territoriales de la provincia de Purús son los siguientes:

POR EL NORTE Y ESTE:

Limita con la República Federativa del Brasil.

El límite se inicia en el hito N° 32 de la línea de frontera internacional con la República Federativa del Brasil, continúa en dirección Este, Noreste y Sur por esta misma línea fronteriza, en base a los tratados internacionales vigentes, hasta llegar al hito N° 17.

POR EL SURESTE Y SUR:

Limita con el departamento de Madre de Dios.

El límite se inicia en el hito N° 17 de la línea de frontera internacional con la República Federativa del Brasil; se dirige en dirección general Suroeste, zona 19 Sur, pasando por la cota 310 de coordenadas UTM 320 227,45 m E y 8 906 929,64 m N; coordenadas UTM 320 900,00 m E y 8 905 320,00 m N, coordenadas UTM 320 000,00 m E y 8 903 540,00 m N, cota 299 de coordenadas UTM 319 022,98 m E y 8 901 735,35 m N, coordenadas UTM 319 350,00 m E y 8 899 600,00 m N, cota 296 de coordenadas UTM 317 211,94 m E y 8 897 365,46 m N, cota 317 de coordenadas UTM 317 339,23 m E y 8 892 580,28 m N, cota 367 de coordenadas UTM 318 940,30 m E y 8 889 703,16 m N, coordenadas UTM 318 500,00 m E y 8 887 470,00 m N, cota 374 de coordenadas UTM 319 198,89 m E y 8 885 344,81 m N, cota 374 de coordenadas UTM 316 921,08 m E y 8 883 081,66 m N, coordenadas UTM 315 850,00 m E y 8 882 800,00 m N, cota 369 de coordenadas UTM 315 492,82 m E y 8 881 664,30 m N, coordenadas UTM 313 950,00 m E y 8 881 000,00 m N, cota 364 de coordenadas UTM 312 891,53 m E y 8 879 098,85 m N, coordenadas UTM 312 400,00 m E y 8 876 000,00 m N, cota 382 de





coordenadas UTM 311 180,42 m E y 8 874 563,74 m N, coordenadas UTM 310 000,00 m E y 8 873 580,00 m N, coordenadas UTM 308 000,00 m E y 8 872 700,00 m N, cota 387 de coordenadas UTM 306 318,95 m E y 8 870 468,04 m N, cota 411 de coordenadas UTM 301 217,13 m E y 8 865 869,99 m N, cota 354 de coordenadas UTM 296 121,78 m E y 8 866 017,90 m N, cota 385 de coordenadas

UTM 293 809,87 m E y 8 864 332,76 m N, cota 386 de coordenadas UTM 294 775,98 m E y 8 860 740,91 m N, cota 384 de coordenadas UTM 292 236,32 m E y 8 856 664,36 m N, cota 388 de coordenadas UTM 288 410,31 m E y 8 857 148,50 m N, coordenadas UTM 285 500,00 m E y 8 856 800,00 m N, coordenadas UTM

285 000,00 m E y 8 853 530,00 m N, cota 392 de coordenadas UTM 285 587,82 m E y 8 850 852,99 m N, cota 388 de coordenadas UTM 282 814,49 m E y 8 848

709,77 m N, coordenadas UTM 281 000,00 m E y 8 845 000,00 m N, coordenadas UTM 279 400,00 m E y 8 842 400,00 m N, coordenadas UTM 278 300,00 m E y 8

840 900,00 m N, coordenadas UTM 276 420,00 m E y 8 839 870,00 m N, coordenadas UTM 275 000,00 m E y 8 839 450,00 m N, coordenadas UTM 273

500,00 m E y 8 838 840,00 m N, coordenadas UTM 270 300,00 m E y 8 838 160,00 m N, coordenadas UTM 269 250,00 m E y 8 837 670,00 m N, coordenadas UTM

268 250,00 m E y 8 838 300,00 m N, coordenadas UTM 266 100,00 m E y 8 836 780,00 m N, coordenadas UTM 265 270,00 m E y 8 835 400,00 m N, cota 446 de

coordenadas UTM 263 014,68 m E y 8 834 552,01 m N, coordenadas UTM 263 000,00 m E y 8 832 910,00 m N, coordenadas UTM 263 000,00 m E y 8 830 800,00


m N, coordenadas UTM 261 000,00 m E y 8 830 200,00 m N, cota 432 de coordenadas UTM 258 732,77 m E y 8 828 313,03 m N, coordenadas UTM 258

000,00 m E y 8 825 000,00 m N, coordenadas UTM 257 050,00 m E y 8 823 300,00 m N, cota 428 de coordenadas UTM 258 642,15 m E y 8 821 621,67 m N,

coordenadas UTM 258 350,00 m E y 8 820 650,00 m N, coordenadas UTM 256 644,75 m E y 8 818 917,14 m N, cota 498, coordenadas UTM 256 000,00 m E y 8


816 900,00 m N, cota 459 de coordenadas UTM 257 789,44 m E y 8 814 661,89 m N, cota 522 de coordenadas UTM 256 793,70 m E y 8 812 699,78 m N,

coordenadas UTM 257 240,00 m E y 8 809 530,00 m N, cota 517 de coordenadas






UTM 256 366,03 m E y 8 809 203,23 m N, coordenadas UTM 257 070,00 m E y 8 807 920,00 m N, cota 511 de coordenadas UTM 255 312,49 m E y 8 807 502,27 m N, coordenadas UTM 254 500,00 m E y 8 807 830,00 m N, cota 474 de coordenadas UTM 252 647,68 m E y 8 805 577,67 m N, cota 472 de coordenadas UTM 251 589,95 m E y 8 802 771,95 m N, coordenadas UTM 251 620,00 m E y 8 799 600,00 m N, cota 491 de coordenadas UTM 250 119,88 m E y 8 797 927,46 m N, coordenadas UTM 249 150,00 m E y 8 796 750,00 m N, cota 495 de coordenadas UTM 247 772,00 m E y 8 796 631,09 m N, coordenadas UTM 246 910,00 m E y 8 793 850,00 m N, cota 506 de coordenadas UTM 245 566,11 m E y 8 792 925,66 m N, coordenadas UTM 244 050,00 m E y 8 790 450,00 m N, coordenadas UTM 243 070,00 m E y 8 789 190,00 m N, coordenadas UTM 242 000,00 m E y 8 788 380,00 m N.



Del último punto nombrado, el límite prosigue en dirección general Oeste pasando por las coordenadas UTM 241 000,00 m E y 8 788 800,00 m N, cota 530 de coordenadas UTM 239 542,41 m E y 8 788 512,88 m N, coordenadas UTM 238 220,00 m E y 8 788 900,00 m N, coordenadas UTM 236 520,00 m E y 8 787 670,00 m N, coordenadas UTM 234 000,00 m E y 8 787 900,00 m N, coordenadas UTM 229 850,00 m E y 8 788 070,00 m N, coordenadas UTM 229 000,00 m E y 8 787 700,00 m N, cota 561 de coordenadas UTM 227 812,75 m E y 8 786 799,25 m N, cota 586 de coordenadas UTM 226 119,85 m E y 8 786 764,50 m N, coordenadas UTM 224 600,00 m E y 8 787 000,00 m N, coordenadas UTM 223 250,00 m E y 8 788 200,00 m N, cota 547 de coordenadas UTM 220 688,48 m E y 8 786 855,51 m N, coordenadas UTM 218 600,00 m E y 8 786 800,00 m N, cota 538 de coordenadas UTM 216 294,02 m E y 8 785 804,85 m N, coordenadas UTM 213 200,00 m E y 8 785 800,00 m N, cota 558 de coordenadas UTM 209 479,96 m E y 8 784 897,42 m N, coordenadas UTM 208 200,00 m E y 8 785 260,00 m N, coordenadas UTM 206 900,00 m E y 8 785 900,00 m N, coordenadas UTM 205 600,00 m E y 8 785 000,00 m N, coordenadas UTM 204 700,00 m E y 8 785 600,00 m N, coordenadas UTM 203 100,00 m E y 8 782 850,00 m N, cota 582 de coordenadas UTM 202 163,33 m E y 8 784 065,76 m N, coordenadas UTM 201



500,00 m E y 8 784 500,00 m N, coordenadas UTM 199 600,00 m E y 8 783 200,00 m N, coordenadas UTM 197 900,00 m E y 8 783 550,00 m N, coordenadas UTM 196 100,00 m E y 8 783 950,00 m N, coordenadas UTM 192 400,00 m E y 8 782 850,00 m N, coordenadas UTM 191 000,00 m E y 8 781 300,00 m N, cota 574 de coordenadas UTM 190 307,18 m E y 8 781 840,41 m N, cota 575 de coordenadas UTM 187 605,54 m E y 8 782 849,97 m N, coordenadas UTM 183 600,00 m E y 8 783 100,00 m N, cota 515 de coordenadas UTM 180 510,31 m E y 8 782 896,43 m N, con la cota 536 de coordenadas UTM 174 784,03 m E y 8 783 417,24 m N, continuando con dirección Oeste, el trazo del límite en la zona 18 Sur, coordenadas UTM 826 700,00 m E y 8 783 750,00 m N, cota 550 de coordenadas UTM 823 094,91 m E y 8 782 770,08 m N, coordenadas UTM 819 000,00 m E y 8 782 000,00 m N, cota 566 de coordenadas UTM 816 425,89 m E y 8 783 276,73 m N, coordenadas UTM 814 200,00 m E y 8 783 000,00 m N, coordenadas UTM 813 900,00 m E y 8 784 750,00 m N, cota 530 de coordenadas UTM 812 176,64 m E y 8 783 740,26 m N, coordenadas UTM 810 750,00 m E y 8 782 050,00 m N, cota 597 de coordenadas UTM 808 912,16 m E y 8 783 050,35 m N, hasta llegar al punto de coordenadas UTM 807 600,00 m E y 8 781 600,00 m N.



POR EL OESTE:

Limita con la provincia de Atalaya.

El límite se inicia en el punto de coordenadas UTM 807 600,00 m E y 8 781 600,00 m N, continúa en dirección Noroeste por la divisoria de aguas que se forma entre los tributarios de los ríos Sepahua y Shimbillo con los tributarios de los ríos Cujar y Cabaljani, pasando por las cotas 501, 506 (coordenadas UTM 799 350,28 m E y 8 785 748,00 m N), 525, 508 (coordenadas UTM 789 896,44 m E y 8 786 194,17 m N), 508 (coordenadas UTM 785 359,19 m E y 8 787 814,35 m N), 483, 480, 570, 568, 572, 561 (coordenadas UTM 775 106,00 m E y 8 805 765,00 m N); de este punto el límite continúa en dirección Norte por la divisoria de aguas que se forma entre los tributarios de los ríos Inuya y Mapuya con los tributarios de los ríos Cabaljani, Curiuja y Curanja, pasando por las cotas 575, 561, 573, 565, 539, 554, 544, 516, 460, 515 (coordenadas UTM 784 132,55 m E y 8 835 691,25 m N),



515 (coordenadas UTM 781 053,59 m E y 8 836 793,86 m N), 537, 532, 508, 511, hasta un punto de coordenadas UTM 776 134,00 m E y 8 852 825,00 m N.

Del último punto mencionado, el límite prosigue en dirección Noreste por la divisoria de aguas que se forma entre los tributarios de los ríos Mú, Yurúa y Piquiyacu con los tributarios de los ríos Curanja y Envira, pasando por las cotas 445, 425, 446, 342, 357, 433, 489, 494, 471, 460, 418, hasta alcanzar el hito N° 32 de la línea de frontera internacional con la República Federativa del Brasil, punto de inicio de la presente descripción.

Artículo 2. Límites territoriales del distrito de Purús

El distrito de Purús comprende el mismo ámbito territorial de la provincia de Purús, detallado en el artículo 1 de la presente ley.

Artículo 3. Capital provincial y capital distrital

La capital de la provincia de Purús es el pueblo de Esperanza, que a la vez es la capital del distrito de Purús.



DISPOSICIONES COMPLEMENTARIAS FINALES

PRIMERA. Representación cartográfica

Forma parte de la presente ley la representación cartográfica de los límites territoriales de la provincia de Purús, en el departamento Ucayali.

SEGUNDA. Base de la cartografía

Los límites del distrito y provincia de Purús han sido trazados sobre la base de la cartografía oficial nacional, elaborada por el Instituto Geográfico Nacional (IGN) a escala 1:100,000, Datum WGS 84, zonas 18 y 19 Sur, hojas: Unión 2448 (23-r), edición 2-IGN, serie J631; Río Las Piedras 2548 (23-s), edición 1-IGN, serie J631; Varadero 2449 (22-r), edición 1-IGN, serie J631; Alerta 2549 (22-s), edición 1-IGN, serie J631; Río Cocama 2649 (22-t), edición 1-IGN, serie J631; La Repartición 2450 (21-r), edición 1-IGN, serie J631; Río Curanja 2550 (21-s), edición 1-IGN, serie J631; Balta 2650 (21-t), edición 1-IGN, serie J631; José Gálvez 2750 (21-u), edición 1-IGN, serie J631; Puerto Esperanza 2751 (20-u), edición 2-IGN, serie J631; Curanillo 2651 (20-t), edición 1-IGN, serie J631; Palestina 2752 (19-u), edición 1-IGN, serie J631.



DISPOSICIÓN COMPLEMENTARIA DEROGATORIA

ÚNICA. Norma derogatoria

Derógase el literal d) del artículo 2 de la Ley 23416.

Comuníquese al señor Presidente de la República para su promulgación.

En Lima, a los veintiocho días del mes de diciembre de dos mil diecisiete.



[Signature]
LUIS GALARRETA VELARDE
Presidente del Congreso de la República



[Signature]
MAURICIO MULDER BEDOYA
Tercer Vicepresidente del Congreso de la República

AL SEÑOR PRESIDENTE DE LA REPÚBLICA

